



# СВИДЕТЕЛЬСТВО О ГОСУДАРСТВЕННОЙ РЕГИСТРАЦИИ ПРАВА

Управление Федеральной службы государственной регистрации,  
кадастра и картографии по Вологодской области

повторное, взамен свидетельства: серия 35-АБ № 885774, дата выдачи 19.04.2014 г.

Дата выдачи: "08" мая 2014 года

Документы-основания: • Постановление Правительства Вологодской области от 10.02.2014 №91

Субъект (субъекты) права: Муниципальное образование "Город Вологда"

Вид права: Собственность

Объект права: Здание, назначение: нежилое здание, 2 - этажный, общая площадь 1 201,3 кв.м, инв.№ 6113, лит. А-А8, адрес (местонахождение) объекта: Вологодская обл., г.Вологда, ул.Путейская, д.1

Кадастровый (или условный) номер: 35:24:0201022:288

Существующие ограничения (обременения) права: не зарегистрировано  
о чём в Едином государственном реестре прав на недвижимое имущество и сделок с ним "18" апреля 2014 года сделана запись регистрации № 35-35-01/030/2014-327

Регистратор

Смирнова В. А.

М.П.



35-АБ № 874108



**КАДАСТРОВЫЙ ПАСПОРТ**  
здания, сооружения, объекта незавершенного строительства

КП.1

Лист №	1	Всего листов:	2
--------	---	---------------	---

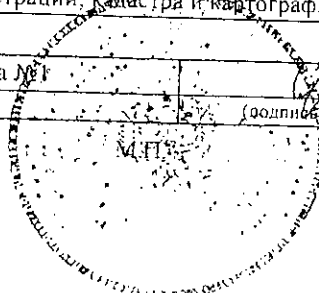
Здания	
(вид объекта недвижимого имущества)	

"10" апреля 2014 г. № 3500/301/2014-100160	
Кадастровый номер:	35:24:0201022:288
Номер кадастрового квартала:	35:24:0201022
Характер сведений государственного кадастра недвижимости (статус записи об объекте):	—

Описание объекта недвижимого имущества:

1	Местоположение:	Вологодская область, г Вологда, ул Путьская, д 1		
2	Основная характеристика:	площадь	1201.3	кв.м
		(тип)	(значение)	(единица измерения)
	степень готовности объекта незавершенного строительства (%)	—		
3	Назначение:	Нежилое здание		
4	Этажность:	2	—	
		количество этажей	количество подземных этажей	
5	Материал стен:	Рубленые		
6	Год ввода в эксплуатацию (завершения строительства):	1899		
7	Кадастровая стоимость (руб.):	10685894.98		
8	Кадастровый номер земельного участка (участков), в пределах которого расположен объект недвижимого имущества:	—		
9	Предыдущие кадастровые (условные) номера объекта недвижимого имущества:	6113, А1-А8		
10	Особые отметки:	—		
11	Наименование органа кадастрового учета:	Филиал Федерального государственного бюджетного учреждения "Федеральная кадастровая палата Федеральной службы государственной регистрации, кадастра и картографии" по Вологодской области		

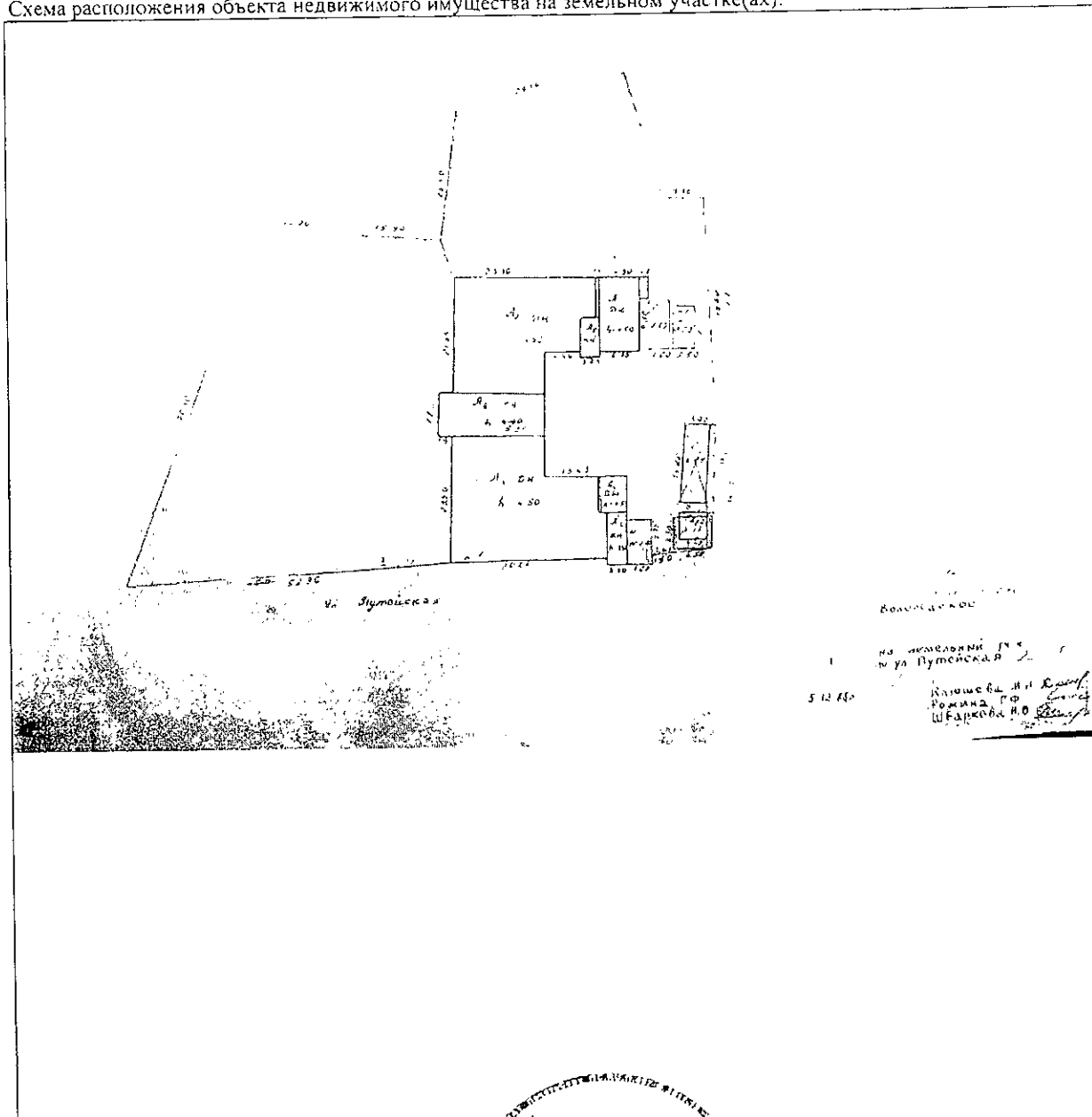
Начальник межрайонного отдела №1 (полное наименование должности)	М.П.	Е. А. Соколова (инициалы, фамилия)
---	------	---------------------------------------



**КАДАСТРОВЫЙ ПАСПОРТ**  
здания, сооружения, объекта незавершенного строительства

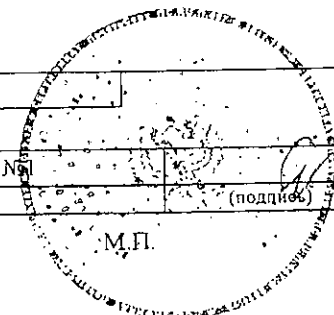
Здания			
(вид объекта недвижимого имущества)			
Лист №	2	Всего листов:	2
"10" апреля 2014 г. № 3500/301/2014-100160			
Кадастровый номер:		35:24:0201022:288	

Схема расположения объекта недвижимого имущества на земельном участке(ах):



Масштаб 1:

Начальник межрайонного отдела №	Е. А. Соколова
(полное наименование должности)	(инициалы, фамилия)





# СВИДЕТЕЛЬСТВО О ГОСУДАРСТВЕННОЙ РЕГИСТРАЦИИ ПРАВА

Управление Федеральной службы государственной регистрации,  
кадастра и картографии по Вологодской области

Дата выдачи:

"12" мая 2014 года

Документы-основания: • Постановление Правительства Вологодской области от 10.02.2014 №91

Субъект (субъекты) права: Муниципальное образование "Город Вологда"

Вид права: Собственность

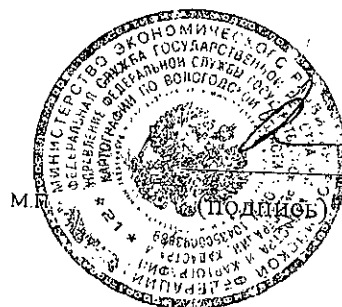
Объект права: Земельный участок, категория земель: земли населенных пунктов, разрешенное использование: административные здания, общая площадь 4 187 кв. м, адрес (местонахождение) объекта: Вологодская область, г. Вологда, ул. Путейская, 1

Кадастровый (или условный) номер: 35:24:0201022:1011

Существующие ограничения (обременения) права: не зарегистрировано  
о чем в Едином государственном реестре прав на недвижимое имущество и сделок с ним "12" мая 2014 года сделана запись регистрации № 35-35-01/999/2014/301

Регистратор

Кузнецова М. А.



35-АБ № 782642

Филиал Федерального государственного бюджетного учреждения "Федеральная кадастровая палата Федеральной службы государственной регистрации, кадастра и картографии" по Вологодской области

(полное наименование органа кадастрового учета)

КП.1

**КАДАСТРОВЫЙ ПАСПОРТ ЗЕМЕЛЬНОГО УЧАСТКА**

"22" апреля 2014 г. № 3500/301/2014-112547

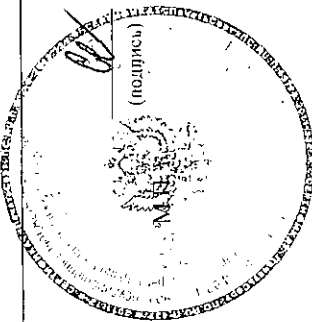
1	Кадастровый номер: 35:24:0201022:1011	2	Лист № 1	3	Всего листов: 3
4	Номер кадастрового квартала: 35:24:0201022				
5	Общие сведения		Дата внесения номера в государственный кадастр недвижимости: 22.04.2014		
5	Предыдущие номера: _____				
7	_____				
8	Местоположение: Вологодская область, г Вологда, ул Путейская, 1				
9	Категория земель: Земли населенных пунктов				
10	Разрешенное использование: административные здания				
11	Площадь: 4187+/23 кв. м				
12	Кадастровая стоимость (руб.): 7662796.18				
13	Сведения о правах: _____				
14	Особые отметки: Сведения о зонах прилегают на листе № 2				
15	Сведения о природных объектах: _____				
16	16.1	Номера образованных участков: 35:24:0201022:1011			
	16.2	Номер участка, преобразованного в результате выдела: _____			
	16.3	Номера участков, подлежащих снятию с кадастрового учета: _____			
	16.4	Характер сведений государственного кадастра недвижимости (статус записи о земельном участке): Сведения о земельном участке носят временный характер. Дата истечения срока действия временного характера - 23.04.2019.			

Начальник межрайонного отдела №1

(наименование должности)

Е. А. Соколова

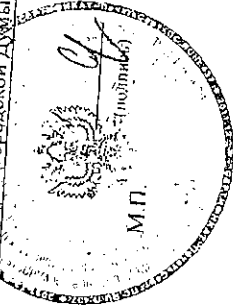
(инициалы, фамилия)



**КАДАСТРОВЫЙ ПАСПОРТ ЗЕМЕЛЬНОГО УЧАСТКА**  
 "22" апреля 2014 г. № 3500/301/2014-112547

1		Кадастровый номер: 35:24:0201022:1011		КП.1	
14		Сведения о территориальных зонах и зонах с особыми условиями использования территорий		2	Лист № 2
№ п/п.	1	1	3	Всего листов: 3	
Описание зоны					
1 Земельный участок входит в территориальную зону: "Зона делового, общественного и коммерческого назначения", 35.24.1.57, сведения о которой внесены в государственный кадастр недвижимости на основании Решение Волгоградской городской Думы от 30.03.2012 № 1082.					

Начальник межрайонного отдела №1  
 (наименование должности)



Е. А. Соколова  
 (инициалы, фамилия)

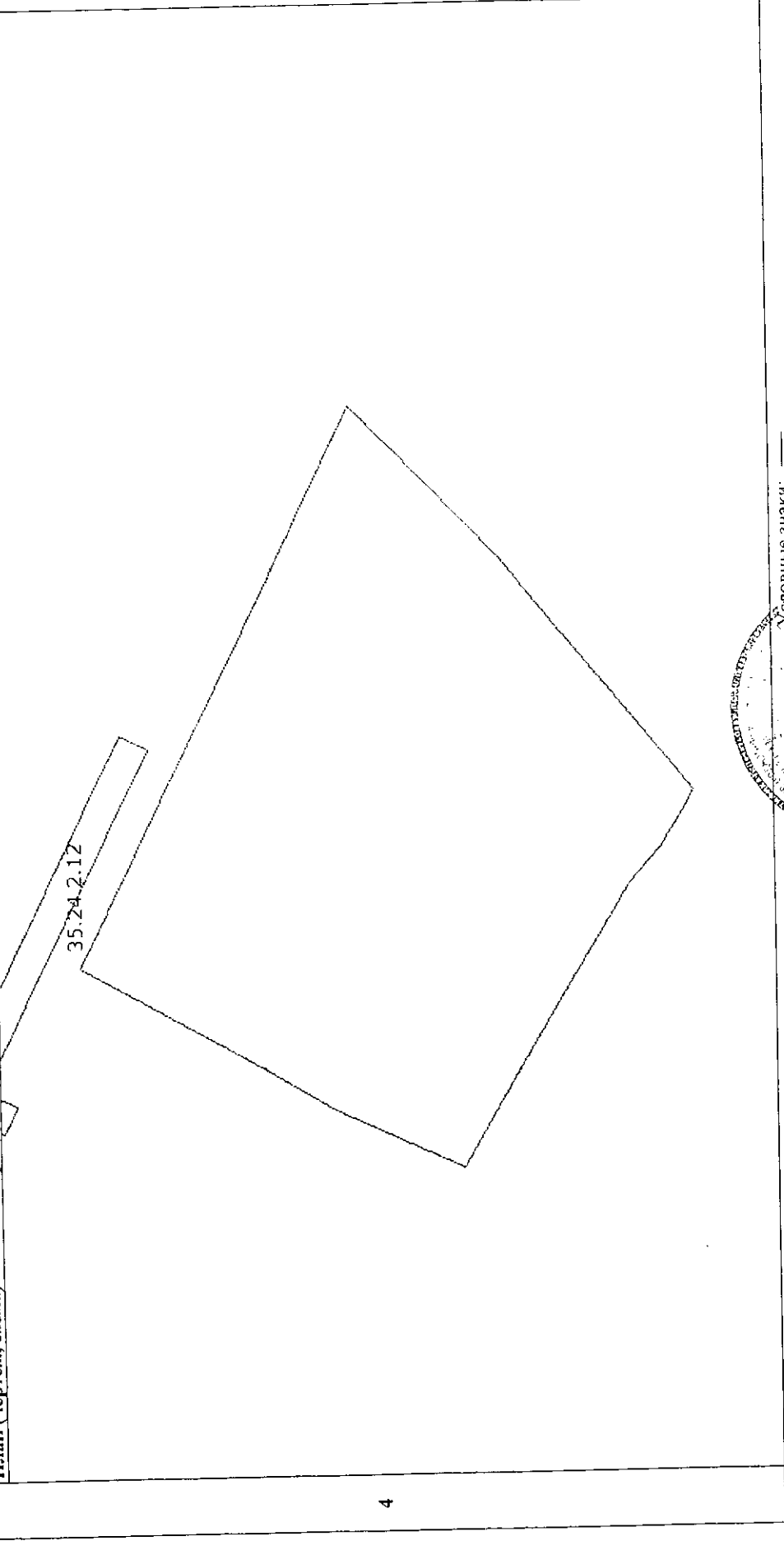
**КАДАСТРОВЫЙ ПАСПОРТ ЗЕМЕЛЬНОГО УЧАСТКА**

"22" апреля 2014 г. № 3500/301/2014-112547

1 Кадастровый номер: 35:24:0201022:1011

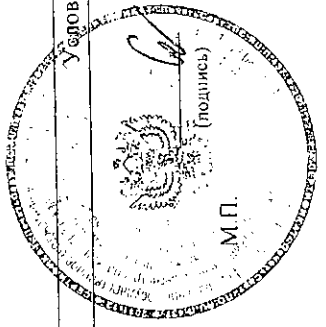
План (чертеж, схема) земельного участка

2 Лист № 3 Всего листов: 3



5 Масштаб 1:800

Условные знаки: —



Начальник межрайонного отдела №1  
(наименование должности)

Е. А. Соколова  
(инициалы, фамилия)

