



СВИДЕТЕЛЬСТВО

О ГОСУДАРСТВЕННОЙ РЕГИСТРАЦИИ ПРАВА

Управление Федеральной службы государственной регистрации,
кадастра и картографии по Вологодской области

Дата выдачи: "05" октября 2012 года

Документы-основания: • Решение Малого Совета Вологодского городского Совета
народных депутатов от 05.11.1992 №201

• Кадастровый паспорт земельного участка (Выписка из государственного кадастра
недвижимости) от 26.06.2012 №3500/301/2012-64950, выдавший орган: филиал ФГБУ "ФКП
Росреестра" по Вологодской области

Субъект (субъекты) права: Муниципальное образование "Город Вологда".

Вид права: Собственность

Объект права: Земельный участок, категория земель: земли населенных пунктов,
разрешенное использование: эксплуатация и обслуживание нежилого здания, общая площадь
779 кв. м, адрес (местонахождение) объекта: Вологодская область, Вологодский район,
с.Молочное, ул.Шмидта, 5а


Кадастровый (или условный) номер: 35:24:0601005:308

Существующие ограничения (обременения) права: не зарегистрировано
о чем в Едином государственном реестре прав на недвижимое имущество и сделок с ним "05"
октября 2012 года сделана запись регистрации № 35-35-01/142/2012-268

Регистратор

Ларионова О. С.

м.п.


(подпись)

35-АБ № 198479



)

)

Филиал ФГБУ "ФКП Росреестра" по Вологодской области

(наименование органа кадастрового учета)

КАДАСТРОВЫЙ ПАСПОРТ ЗЕМЕЛЬНОГО УЧАСТКА (выписка из государственного кадастра недвижимости)

26.06.2012 № 3500/301/2012-64950

В.1

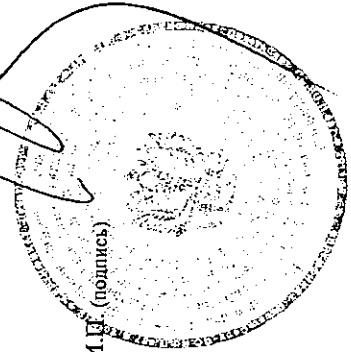
1	Кадастровый номер 35:24:0601005:308		2	Лист № 1	3	Всего листов: 3	
Общие сведения							
4	Предыдущие номера: _____						
5	_____						
7	Местоположение: Вологодская обл., Вологодский р-н, с. Молочное, ул. Шмидта, 5а						
8	Категория земель: _____						
8.1	Земли сельскохозяйственного назначения	Земли населенных пунктов	Земли промышленности, энергетики, транспорта, связи, радиовещания, телевидения, информатики, земли для обеспечения космической деятельности, земли обороны, безопасности и земли иного специального назначения	Земли особо охраняемых территорий и объектов	Земли лесного фонда	Земли водного фонда	
8.2	_____	_____	_____	_____	_____	_____	
9	Разрешенное использование: эксплуатация и обслуживание нежилого здания						
10	Фактическое использование/характеристика деятельности: _____						
11	Площадь: 779 +/- 10 кв. м	12	Кадастровая стоимость (руб.): 508663.63	13	Удельный показатель кадастровой стоимости (руб./м²): _____	14	Система координат: СК п. Молочное
15	Сведения о правах: _____						
16	Особые отметки: _____						
17	_____						
18	Дополнительные сведения для регистрации прав на образованные земельные участки		18.1	Номера образованных участков: 35:24:0601005:308			
			18.2	Номер участка, преобразованного в результате выдела: _____			
			18.3	Номера участков, подлежащих снятию с кадастрового учета: _____			

Заместитель начальника межрайонного отдела № 1

(наименование должности)

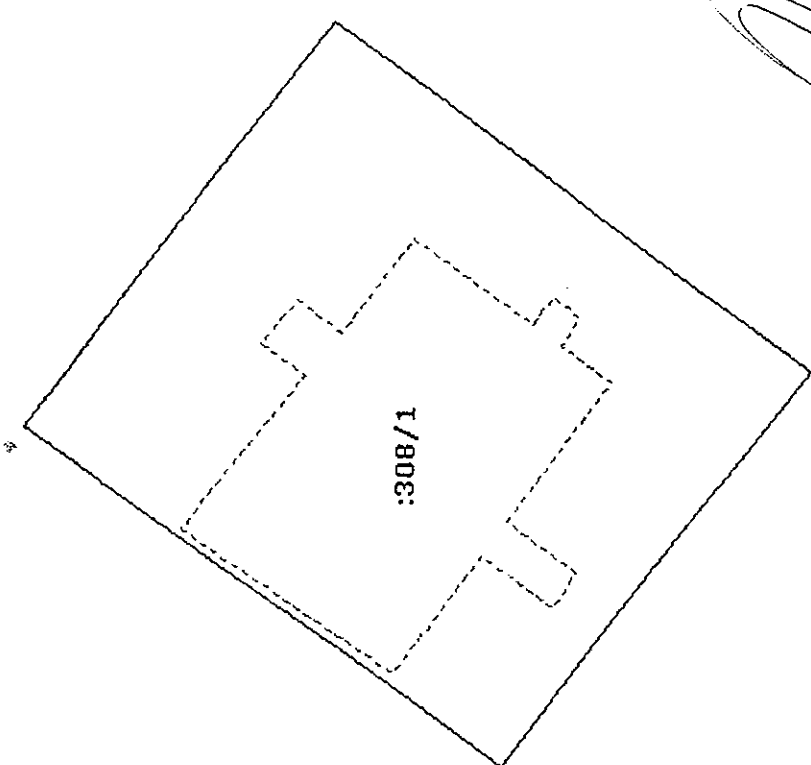
М.П. (подпись)

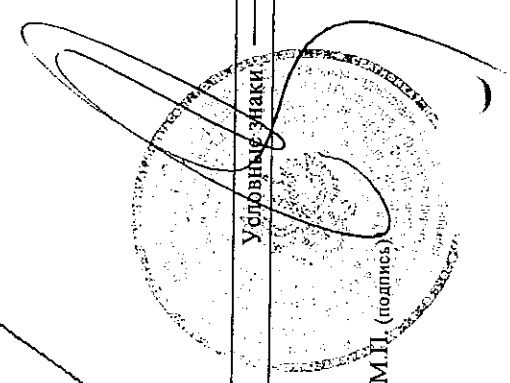
Н. Н. Иваница
(инициалы, фамилия)



КАДАСТРОВЫЙ ПАСПОРТ ЗЕМЕЛЬНОГО УЧАСТКА (выписка из государственного кадастра недвижимости)
26.06.2012 № 3500/301/2012-64950

В.2

1	Кадастровый номер 35:24:0601005:308 План (чертеж, схема) земельного участка	2	Лист № 2	3	Всего листов: 3
4					
5	Масштаб 1:400				



Заместитель начальника межрайонного отдела №1
(наименование должности)

Н. Н. Ивакина
(подпись, фамилия)

КАДАСТРОВЫЙ ПАСПОРТ ЗЕМЕЛЬНОГО УЧАСТКА (выписка из государственного кадастра недвижимости)
 26.06.2012 № 3500/301/2012-64950

В.3

1		Кадастровый номер 35:24:0601005:308		2	Лист № 3	3	Всего листов: 3
Сведения о частях земельного участка и обременениях							
4	№ п/п	Учетный номер части	Площадь (м²)	Характеристика	Лица, в пользу которых установлены обременения		
	1	1	262	Часть земельного участка занята объектом недвижимости, нежилое здание, условный номер 35-35-01/075/2007-307			

Заместитель начальника межрайонного отдела №1
 (наименование должности)

М.П. (подпись)

Н. Н. Ивакина
 (инициалы, фамилия)

