

Кадастровый паспорт помещения

Лист 1, Всего листов 5

Дата 14.03.2011

Кадастровый номер _____

Инвентарный номер (ранее присвоенный учетный номер) 5735

1. Описание объекта недвижимого имущества

1.1. Кадастровый номер здания (сооружения), в котором расположено помещение: _____

1.2. Этаж (этажи), на котором расположено помещение: 1, 2

1.3. Общая площадь помещения: 128,5

1.4. Адрес (местоположение) _____

Субъект Российской Федерации	Вологодская область	
Район		
Муниципальное образование	Тип	Городской округ
	Наименование	Город Вологда
Населенный пункт	Тип	Город
	Наименование	Вологда
Улица (проспект, переулок и т.д.)	Тип	Проспект
	Наименование	Победы
Номер дома	7	
Номер корпуса (строения)		
Номер строения		
Литера	А	
Номер помещения (квартиры)		
Иное описание местоположения		

1.5. Назначение помещения: нежилое

(жилое, нежилое)

1.6. Вид жилого помещения в многоквартирном доме: _____

(комната, квартира)

1.7. Кадастровый номер квартиры, в которой расположена комната: _____

1.8. Номер помещения в поэтажном плане: 1 этаж - № 7,8,9; 2 этаж - 1,2,3,5

1.9. Предыдущие кадастровые(условные) номера объекта недвижимого имущества: _____

1.10. Примечание: материал стен - кирпичные, износ 66% на 2005 год

Нумерация и площадь изменились в результате внутренней перепланировки, отделки стен и пересчета площадей

Приложения: план помещений, экспликация

1.11. Государственное предприятие Вологодской области "ВОЛОГДАТЕХИНВЕНТАРИЗАЦИЯ"

Свидетельство об аккредитации серия РН - I № 000132, выдано 28.04.2006 г.

(наименование органа или организации)

Директор

МП

Е.А. Борисова

Кадастровый паспорт помещения

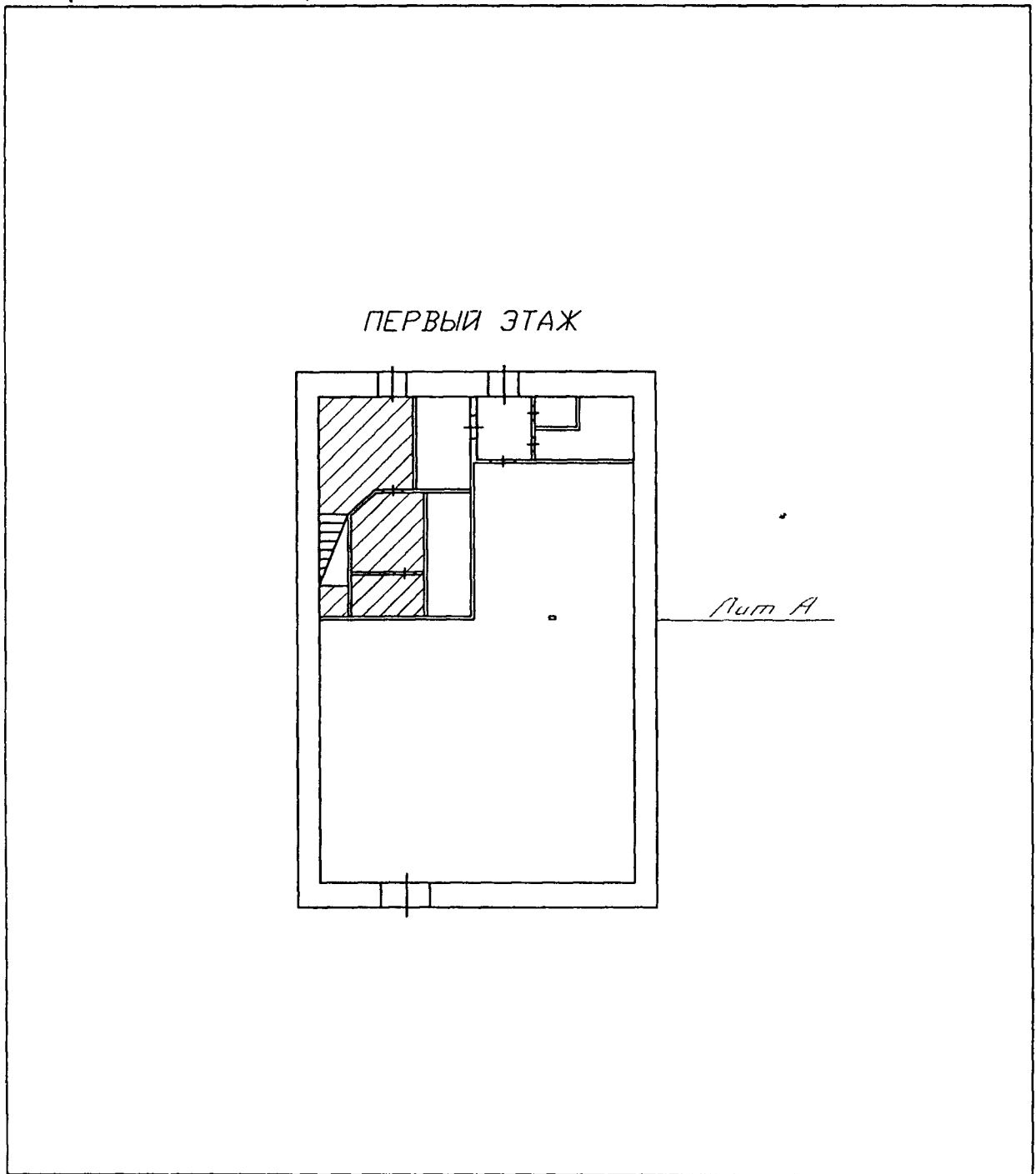
Лист 2, Всего листов 5

Кадастровый номер _____

Инвентарный номер (ранее присвоенный учетный номер) _____

5735

2. План расположения помещения на этаже



Масштаб 1:200

Директор

МП

Е.А. Борисова

Кадастровый паспорт помещения

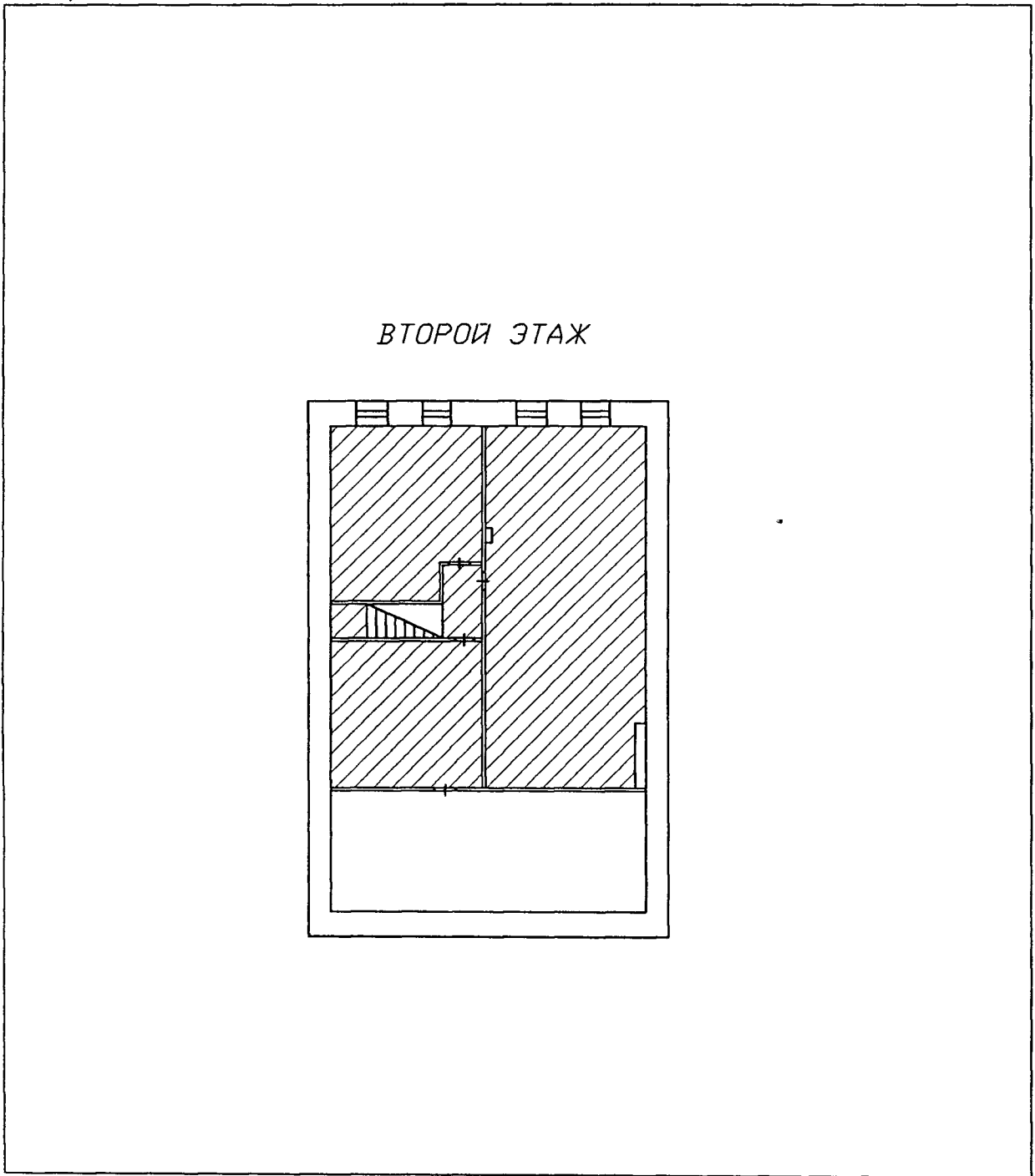
Лист 3, Всего листов 5

Кадастровый номер _____

Инвентарный номер (ранее присвоенный учетный номер) _____

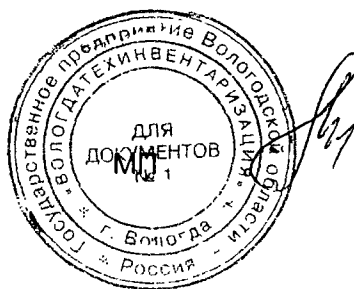
5735

2. План расположения помещения на этаже



Масштаб 1:200

Директор

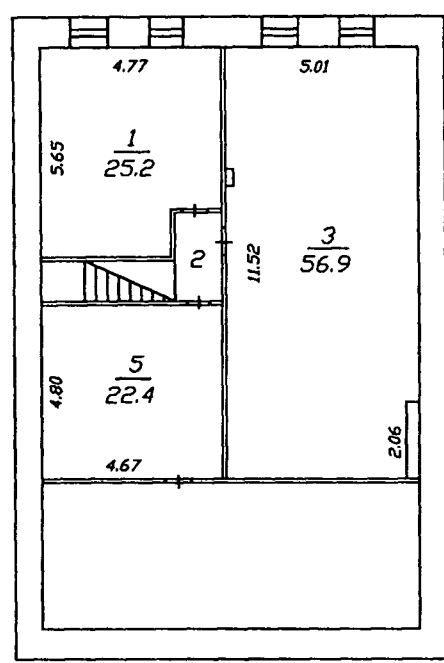


Е.А. Борисова

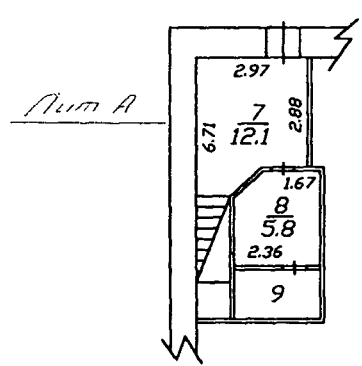
План помещений: 1 этаж - 7,8,9; 2 этаж - 1,2,3,5

Масштаб 1:200

ВТОРОЙ ЭТАЖ



ПЕРВЫЙ ЭТАЖ



Исполнил:



Молчанова Н.С.

Экспликация к плану помещений: 1 этаж - № 7,8,9; 2 этаж - № 1,2,3,5

Этаж	№ по плану	Назначение помещений	Общая площадь (кв. м.)	Площадь		Лоджии, балконов, веранд (с коэфф.)
				Основная	Вспомогательная	
1	2	3	4	5	5	7
1	7	Коридор	12,1		12,1	
	8	Коридор	5,8		5,8	
	9	Санузел	3,1		3,1	
2	1	Помещение	25,2	25,2		
	2	Коридор	3,0		3,0	
	3	Помещение	56,9	56,9		
	5	Помещение	22,4	22,4		
		Итого:	128,5	104,5	24,0	

Исполнил:



Молчанова Н.С.



СВИДЕТЕЛЬСТВО О ГОСУДАРСТВЕННОЙ РЕГИСТРАЦИИ ПРАВА

Управление Федеральной службы государственной регистрации,
кадастра и картографии по Вологодской области

повторное, взамен свидетельства : серия 35-СК № 486618 , дата выдачи 13.03.2009

Дата выдачи:

"14" июня 2011 года

Документы-основания: • Решение Малого Совета Вологодского городского Совета народных депутатов от 05.11.1992 №201

Субъект (субъекты) права: Муниципальное образование "Город Вологда".

Вид права: Собственность

Объект права: Помещения, назначение: нежилое, общая площадь 128,5 кв. м, этаж 1,2, номера на поэтажном плане 7-9 первого этажа; 1-3,5 второго этажа. адрес объекта: Вологодская область, г.Вологда, пр-кт Победы, д.7

Кадастровый (или условный) номер: 35-35-01/009/2009-510

Существующие ограничения (обременения) права: не зарегистрировано

о чем в Едином государственном реестре прав на недвижимое имущество и сделок с ним "13" марта 2009 года сделана запись регистрации № 35-35-01/009/2009-510

Регистратор

Кряжева А. Б.

МП

(подпись)

35-СК № 912952

