

СВИДЕТЕЛЬСТВО

О ГОСУДАРСТВЕННОЙ РЕГИСТРАЦИИ ПРАВА

Управление Федеральной службы государственной регистрации,
кадастра и картографии по Вологодской области

Дата выдачи:

"14" мая 2014-года

Документы-основания: • Постановление Главы города Вологды от 02.12.1997 №2881

Субъект (субъекты) права: Муниципальное образование "Город Вологда"

Вид права: Собственность

Объект права: Помещения, назначение: нежилое помещение, общая площадь 158,2 кв.м, этаж 1,2, номера на поэтажном плане 10,10а первого этажа, 1-10,8а второго этажа, адрес (местонахождение) объекта: Вологодская обл., г.Вологда, ул.Рубцова, д.7а

Кадастровый (или условный) номер: 35:24:0304009:238


Существующие ограничения (обременения) права: не зарегистрировано

о чем в Едином государственном реестре прав на недвижимое имущество и сделок с ним "14" мая 2014 года сделана запись регистрации № 35-35-01/999/2014-674

Регистратор

Кряжева А. Б.

М.П.



35-АБ № 874124


КАДАСТРОВЫЙ ПАСПОРТ
помещения
(выписка из государственного кадастра недвижимости)

Лист №	1	Всего листов:	3
--------	---	---------------	---

"06" мая 2014 г. № 3500/301/2014-127230	
Кадастровый номер:	35:24:0304009:238
Номер кадастрового квартала:	35:24:0304009
Характер сведений государственного кадастра недвижимости (статус записи о помещении):	—

Описание объекта недвижимого имущества:

1	Кадастровый номер здания (сооружения), в котором расположено помещение:	35:24:0304009:126
2	Этаж (этажи), на котором расположено помещение:	Этаж № 1. Этаж № 2
3	Общая площадь помещения:	158.2
4	Местоположение:	160035 Вологодская область, г Вологда, ул Рубцова, д 7а
5	Назначение:	Нежилое (жилое, нежилое)
6	Вид жилого помещения в многоквартирном доме:	— (комната, квартира)
7	Кадастровый номер квартиры, в которой расположена комната:	—
8	Кадастровая стоимость (руб.):	2419642.11
9	Предыдущие кадастровые (условные) номера объекта недвижимого имущества:	12661, 35:24:0:0:12661, 10.10а, 1-10.8а
10	Особые отметки:	
11	Наименование органа кадастрового учета:	Филiaal Федерального государственного бюджетного учреждения "Федеральная кадастровая палата Федеральной службы государственной регистрации, кадастра и картографии" по Вологодской области

Начальник межрайонного отдела №1		Е. А. Соколова
(полное наименование должности)	(подпись)	(инициалы, фамилия)

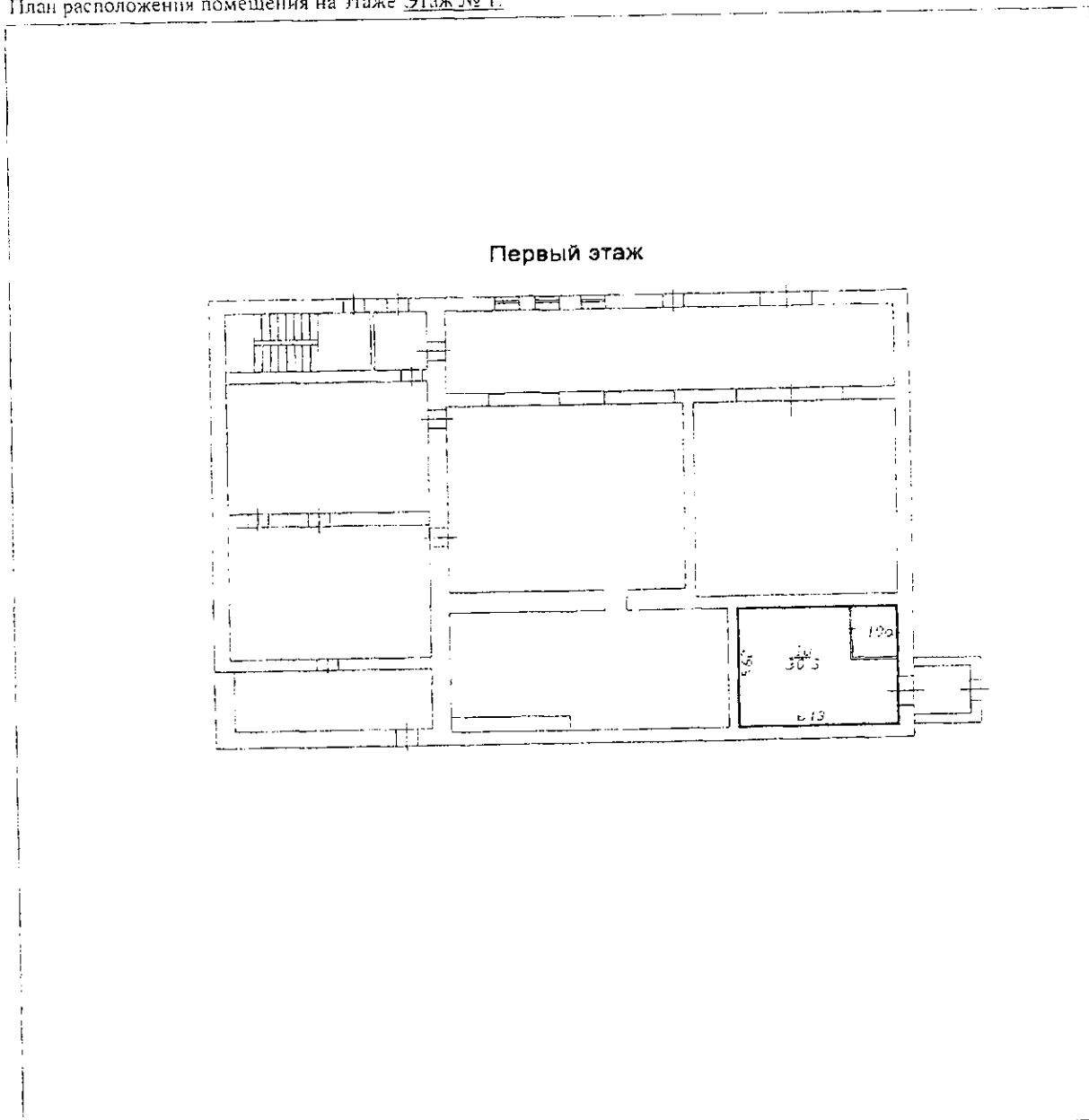


КАДАСТРОВЫЙ ПАСПОРТ
помещения
(выписка из государственного кадастра недвижимости)

Лист №	2	Всего листов:	3
--------	---	---------------	---

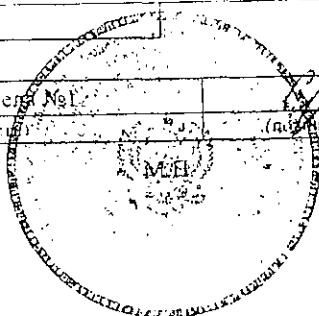
"06" мая 2014 г. № 3500/301/2014-127230	
Кадастровый номер:	35:24:0304009:238

План расположения помещения на этаже Этаж № 1.



Масштаб 1:

Начальник межрайонного отдела №1		Е. А. Соколова
(полное наименование должности)	(подпись)	(инициалы, фамилия)



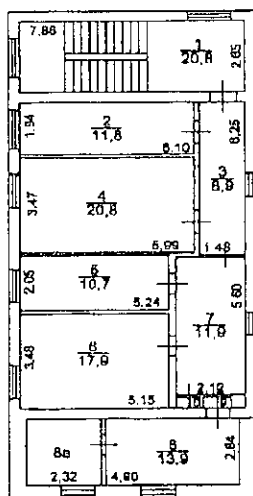
КАДАСТРОВЫЙ ПАСПОРТ
помещения
(выписка из государственного кадастра недвижимости)

Лист №	3	Всего листов:	3
--------	---	---------------	---

"06" мая 2014 г. № 3500/301/2014-127230	
Кадастровый номер:	35:24:0304009:238

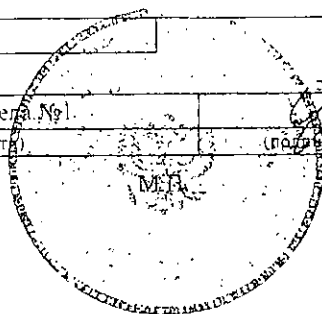
План расположения помещения на этаже Этаж № 2:

Второй этаж



Масштаб 1: _____

Начальник межрайонного отдела №1. (полное наименование должности)	(подпись)	Е. А. Соколова (инициалы, фамилия)
--	-----------	---------------------------------------



ГОСУДАРСТВЕННОЕ ПРЕДПРИЯТИЕ
ВОЛОГОДСКОЙ ОБЛАСТИ
"ВОЛОГДАТЕХИНВЕНТАРИЗАЦИЯ"
160022 г. Вологда, Пошехонское ш., д. 11

тел. (8172) 71-40-30 Факс 71-55-33
e-mail: e-mail: vbti@vologda.ru

от _____ № _____

Технический паспорт на помещение

Инвентарный №	12661					
Условный №					12661	
Кадастровый №	35	24	0	0		E
	A	B	B	Г		

Адрес: обл. Вологодская, г. Вологда, ул. Рубцова, д. 7а
Литера дома А, А1, А2

Характеристика здания:

Материал стен - кирпичные
Назначение - нежилое
Этажность - 2
Год постройки - 1982г.
Физический износ на 1997 год 13 %

Характеристика помещения: пом. 10,10а - 1 этаж, 1-10,8а - 2 этаж

Этаж - 1-2
Общая площадь: 158,2 кв. м.
в том числе :
основная площадь: 105,4 кв. м.
вспомогательная площадь: 52,8 кв.м.

Исполнил: Сильвестрова О.В.
(Ф.И.О.)

(Подпись)


Проверил: Чудинова О.М.
(Ф.И.О.)

(Подпись)

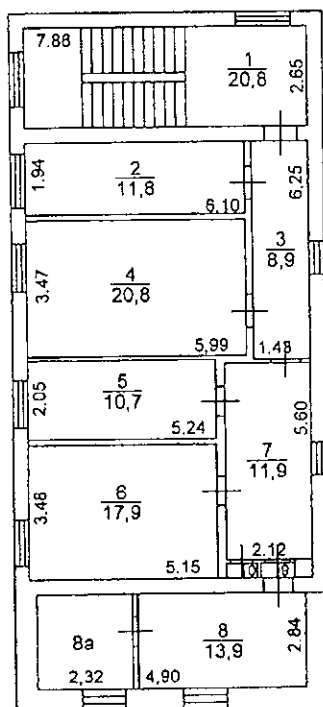
Принял: Коротаева С.В.
(Ф.И.О.)

(Подпись)

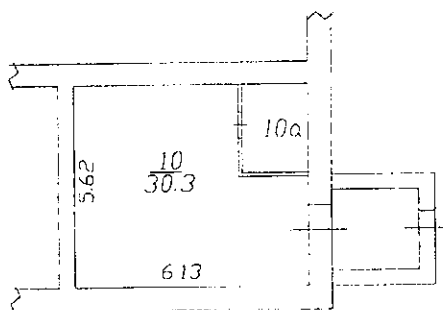
М.П.

 Коротаева С.В.

Второй этаж



Первый этаж



Коротаяева С.В.

Государственное предприятие Вологодской области "Вологодатехинвентаризация"			Инв. №
Лист №1	ул.Рубцова д. 7а помещения пл.150,9 кв.м.		М1:200
Дата	Исполнил	Фамилия И.О.	Подпись
10.04.2014г.	Инженер	Сильвестрова О.В.	
	Начальник отдела	Чудинова О.М.	
	Директор	Лазарева М.Н.	

Экспликация к поэтажному плану здания (строения)

Сведения на дату **10.04.2014**
 Наименование **Помещения**
 Назначение **нежилое**
 Кадастровый номер **обл. Вологодская, г. Вологда, ул. Рубцова, д. 7а, помещения**
 Адрес (местоположение)

Нежилые помещения

Л/п. №	Помещение	Площадь	Итого
А1	10 склад	30,3	30,3
	10а помещение	3,7	3,7
	Итого	34,0	34,0

Итого по этажу 1

Нежилая площадь	34,0
Итого	34,0

Л/п. №	Помещение	Нежилая площадь	Итого
А	1 лестничная клетка	20,8	20,8
	2 кабинет	11,8	11,8
	3 коридор	8,9	8,9
	4 кабинет	20,8	20,8
	5 кабинет	10,7	10,7
	6 кабинет	17,9	17,9
	7 коридор	11,9	11,9
	8 кабинет	13,9	13,9
А2	8а помещение	6,6	6,6
	Итого	3,01	3,01

Корсаева С. В.

А					0,5		0,5							
		9	тамбур		0,5									0,5
		10	шкаф		0,4									0,4
				Итого			124,2	75,1	49,1					124,2

Итого по этажу 2


					124,2	75,1	49,1							124,2
				Итого			124,2	75,1	49,1					124,2

Нежилая площадь

Итого по категории Нежилые помещения

					158,2	105,4	52,8							158,2
				Итого			158,2	105,4	52,8					158,2

Нежилая площадь



Короткая Г.В.