

АДМИНИСТРАЦИЯ ГОРОДА ВОЛОГДЫ

ДЕПАРТАМЕНТ
ИМУЩЕСТВЕННЫХ ОТНОШЕНИЙ

ВЫПИСКА

из реестра объектов

муниципальной собственности города Вологды

По состоянию на «6» сентября 2017 года в реестре

Учтено: Нежилое здание

Форма собственности: Муниципальная

Со следующими характеристиками:

- | | |
|------------------------------------|---|
| 1. Назначение | Нежилое |
| 2. Местонахождение | г. Вологда, пер. Школьный, д. 3 |
| 3. Общая площадь | 456.7 кв. м |
| 4. Балансодержатель
объекта | Казна города Вологды |
| 5. Основание включения в
реестр | Постановление Главы города Вологды от 17 июля 1997 года № 1716 «О приеме в муниципальную собственность жилищного фонда и объектов коммунального назначения Вологодского отделения Северной железной дороги» |

Дата выдачи 6 сентября 2017
(число) (месяц) (год)

Начальник Отдела муниципальной собственности
Департамента имущественных отношений
Администрации города Вологды

Ю.А.Ельдецова

МП

И.С. Панова
72 41 00



СВИДЕТЕЛЬСТВО

О ГОСУДАРСТВЕННОЙ РЕГИСТРАЦИИ ПРАВА

Управление Федеральной службы государственной регистрации,
кадастра и картографии по Вологодской области

Дата выдачи:

"28" апреля 2011 года

Документы-основания: • Постановление Главы города Вологды "О приеме в муниципальную собственность жилищного фонда и объектов коммунального назначения Вологодского отделения Северной железной дороги" от 17.07.1997 №1716

• Кадастровый паспорт земельного участка (Выписка из государственного кадастра недвижимости) от 31.01.2011 №3524/201/11-631, выдавший орган: ФГУ "Земельная кадастровая палата" по Вологодской области

Субъект (субъекты) права: Муниципальное образование "Город Вологда".

Вид права: Собственность

Объект права: Земельный участок, категория земель: земли населенных пунктов, разрешенное использование: малоэтажные жилые дома, общая площадь 1228 кв. м, адрес объекта: Вологодская область, город Вологда, переулок Школьный, 3

Кадастровый (или условный) номер: 35:24:0501003:6


Существующие ограничения (обременения) права: не зарегистрировано

о чем в Едином государственном реестре прав на недвижимое имущество и сделок с ним "28" апреля 2011 года сделана запись регистрации № 35-35-01/013/2011-241


Регистратор

Валдаева В. М.

М.П.



35-СК № 879779



Филиал Федерального государственного бюджетного учреждения "Федеральная кадастровая палата Федеральной службы государственной регистрации, кадастра и картографии" по Вологодской области

КВ.1

КАДАСТРОВАЯ ВЫПИСКА О ЗЕМЕЛЬНОМ УЧАСТКЕ

"26" мая 2017г. № 35/НСХ/2017-292716

1	Кадастровый номер:	35:24:0501003:6	2	Лист №	1	3	Всего листов:	6
4	Номер кадастрового квартала:	35:24:0501003						
5	Предыдущие номера:	—	6	Дата внесения номера в государственный кадастр недвижимости	28.01.2011			
7	—							
8	Кадастровые номера объектов капитального строительства: —							
9	Адрес (описание местоположения): Вологодская область, г. Вологда, пер. Школьный, д. 3							
10	Категория земель: Земли населённых пунктов							
11	Разрешенное использование: малоэтажные жилые дома							
12	Площадь: 1228 +/- 12 кв. м							
13	Кадастровая стоимость: 2052159.92 руб.							
14	Система координат: МСК-35 2 зона							
15	Сведения о правах:							
	Правообладатель	Вид права, номер и дата регистрации	Особые отметки	Документ	Адрес для связи с правообладателем			
	Муниципальное образование "Город Вологда"	Собственность, № 35-35-01/013/2011-241 от 28.04.2011	—	—	Вологодская область, г. Вологда, ул. Каменный мост, д. 4			
16	Особые отметки: —							
17	Характер сведений государственного кадастра недвижимости (статус записи о земельном участке). Сведения об объекте недвижимости имеют статус учтенные							
18	Дополнительные сведения:							
	18.1	Сведения о природных объектах, расположенных в пределах земельного участка: —						
	18.2	Кадастровые номера участков, образованных из земельного участка: —						
19	Сведения о кадастровых инженерах: —							

Начальник отдела подготовки сведений филиала ФГБУ "ФКП Росреестра" по Вологодской области

М.А. Петрова

М.П.

КАДАСТРОВАЯ ВЫПИСКА О ЗЕМЕЛЬНОМ УЧАСТКЕ

"26" мая 2017г. № 35/НСХ/2017-292716

1	Кадастровый номер:	35:24:0501003:6	2	Лист № 2	3	Всего листов: 6
4	План (чертеж, схема) земельного участка:					
5	Масштаб: —					

Начальник отдела подготовки сведений филиала ФГБУ "ФКП
Росреестра" по Вологодской области

МП

М.А. Петрова

подпись на документе

КАДАСТРОВАЯ ВЫПИСКА О ЗЕМЕЛЬНОМ УЧАСТКЕ

"26" мая 2017г. № 35/НСХ/2017-292716

1	Кадастровый номер:	35:24:0501003:6	2	Лист № 3	3	Всего листов: 6
Сведения о частях земельного участка и обременениях:						
4	Номер п/п	Учетный номер части	Площадь (м ²)	Характеристика части		
	1	2	3	4		
	1	1	12	Ограничения прав на земельный участок, предусмотренные статьями 56, 56.1 Земельного кодекса Российской Федерации, Ограничения в использовании объектов недвижимости в границах охранной зоны указаны в Постановлении Правительства РФ от 20 ноября 2000 г. N 878. Охранная зона объекта: "Газораспределительные сети от ГРС г.Вологда". Протяженность 87126,98 м. Адрес объекта: Вологодская область, Вологодский район, г. Вологда, зона с особыми условиями использования территорий, 35.00.2.25, Приказ Департамента топливно-энергетического комплекса Вологодской области № 4 от 15.01.2014		

Начальник отдела подготовки сведений филиала ФГБУ "ФКП
Росреестра" по Вологодской области

М.П.

М.А. Петрова


ИННОВАЦИОННЫЕ ТЕХНОЛОГИИ

ИННОВАЦИОННЫЕ ТЕХНОЛОГИИ

ИННОВАЦИОННЫЕ ТЕХНОЛОГИИ

КАДАСТРОВАЯ ВЫПИСКА О ЗЕМЕЛЬНОМ УЧАСТКЕ

"26" мая 2017г. № 35/НСХ/2017-292716

1	Кадастровый номер:	35:24:0501003:6	2	Лист №:	4	3	Всего листов:	6
4	План (чертеж, схема) части земельного участка:		Учетный номер части: 35:24:0501003:6/1					
								
5	Масштаб: --							

Начальник отдела подготовки сведений филиала ФГБУ "ФКП
Росреестра" по Вологодской области

М.П.

М.А. Петрова

КАДАСТРОВАЯ ВЫПИСКА О ЗЕМЕЛЬНОМ УЧАСТКЕ

"26" мая 2017г. № 35/ИСХ/2017-292716

1	Кадастровый номер: 35:24:0501003:6				2	Лист № 5	3	Всего листов: 6
Описание местоположения границ земельного участка:								
Номер п/п	Номер точки	Номер точки	Дирекционный угол	Горизонтальное проложение (м)	Описание закрепления на местности	Кадастровые номера смежных участков	Особые отметки	
1	2	3	4	5	6	7	8	
1	1	2	199° 23'	28.60	---	35:24:0501003:49	Адрес отсутствует	
2	2	3	111° 51'	38.91	---	---	---	
3	3	4	17° 8'	32.95	---	---	---	
4	4	8	289° 30'	2.88	---	---	---	
5	4	5	289° 33'	37.47	---	---	---	
6	5	1	201° 50'	2.77	---	---	---	
7	6	7	108° 8'	2.93	---	---	---	
8	7	4	17° 4'	2.52	---	---	---	
9	8	6	198° 14'	2.59	---	---	---	
10	9	10	198° 48'	4	---	---	---	
11	10	11	108° 36'	1.13	---	---	---	
12	11	12	17° 10'	4	---	---	---	
13	12	9	288° 58'	1.02	---	---	---	

Начальник отдела подготовки сведений филиала ФГБУ "ФКП
Росреестра" по Вологодской области

М.П.

М.А. Петрова

подпись, фамилия

КВ.6

КАДАСТРОВАЯ ВЫПИСКА О ЗЕМЕЛЬНОМ УЧАСТКЕ

"26" мая 2017г. № 35/ИСХ/2017-292716

1	Кадастровый номер: 35:24:0501003:6			2	Лист № 6	3	Всего листов: 6
Описание поворотных точек границ земельного участка:							
Номер точки	Координаты		Описание закрепления на местности	Особые отметки (точность определения)			
	X	Y		5			
1	2	3	4	5			
1	351519.88	2325661.03	---	0.10			
2	351492.90	2325651.54	---	0.10			
3	351478.42	2325687.66	---	0.10			
4	351509.91	2325697.37	---	0.10			
5	351522.45	2325662.06	---	0.10			
6	351508.41	2325693.85	---	---			
7	351507.50	2325696.63	---	---			
8	351510.87	2325694.66	---	---			
9	351500.80	2325693.50	---	0.10			
10	351497.01	2325692.21	---	0.10			
11	351496.65	2325693.28	---	---			
12	351500.47	2325694.46	---	---			

Начальник отдела подготовки сведений филиала ФГБУ "ФКП
Росреестра" по Вологодской области

М.П.

М.А. Петрова

подпись, фамилия