

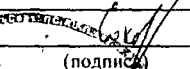
**КАДАСТРОВЫЙ ПАСПОРТ**  
помещения  
(выписка из государственного кадастра недвижимости)

Лист №	1	Всего листов:	2
--------	---	---------------	---


"18" декабря 2014 г. № 3500/301/2014-373588	
Кадастровый номер:	35:24:0202016:606
Номер кадастрового квартала:	35:24:0202016
Характер сведений государственного кадастра недвижимости (статус записи о помещении):	Сведения о помещении носят временный характер. Дата истечения срока действия временного характера - 16.10.2019

Описание объекта недвижимого имущества:

1	Кадастровый номер здания (сооружения), в котором расположено помещение:	35:24:0202016:38
2	Этаж (этажи), на котором расположено помещение:	Подвал № Подвал
3	Общая площадь помещения:	171.0
4	Местоположение:	160000 Вологодская область, г Вологда, ул Козленская, д 40
5	Назначение:	Нежилое (жилое, нежилое)
6	Вид жилого помещения в многоквартирном доме:	— (комната, квартира)
7	Кадастровый номер квартиры, в которой расположена комната:	—
8	Кадастровая стоимость (руб.):	4227.12
9	Предыдущие кадастровые (условные) номера объекта недвижимого имущества:	35:24:0202016:559, 35:24:0202016:558, 11,12,13,22,24.24а,24б,24в.25.26.30
10	Особые отметки:	
11	Наименование органа кадастрового учета:	Филиал Федерального государственного бюджетного учреждения "Федеральная кадастровая палата Федеральной службы государственной регистрации, кадастра и картографии" по Вологодской области

Начальник межрайонного отдела №1		Е. А. Соколова
(полное наименование должности)	(подпись)	(инициалы, фамилия)

М.П.



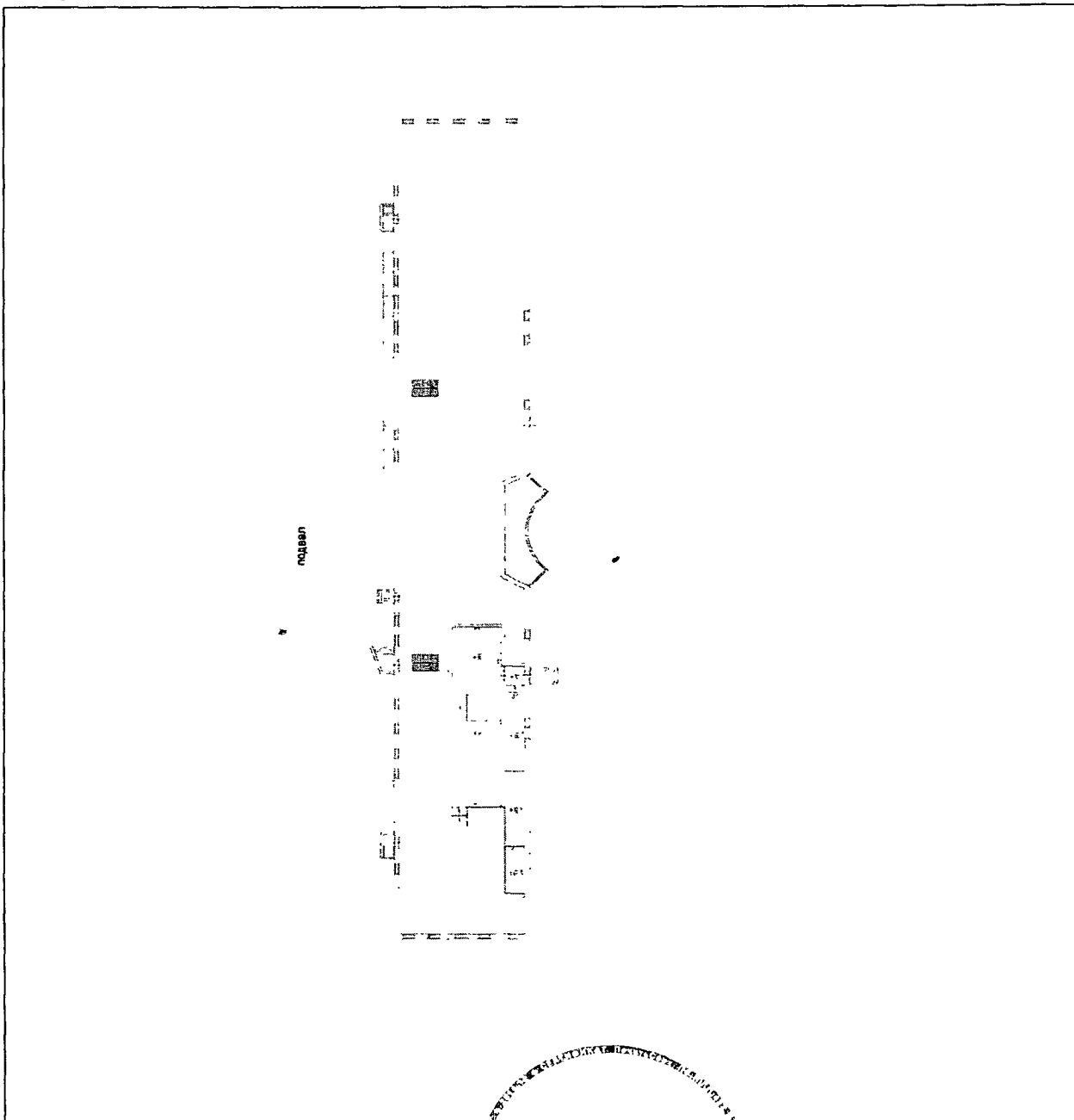
**КАДАСТРОВЫЙ ПАСПОРТ**  
помещения  
(выписка из государственного кадастра недвижимости)

Лист №	2	Всего листов:	2
--------	---	---------------	---

"18" декабря 2014 г. № 3500/301/2014-373588

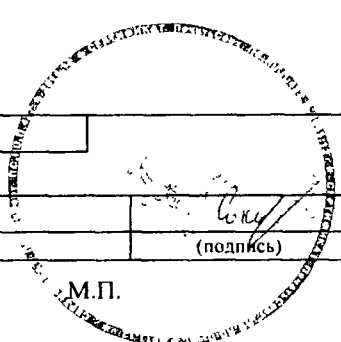
Кадастровый номер: 35:24:0202016:606

План расположения помещения на этаже Подвал № Подвал:



Масштаб 1: \_\_\_\_\_

Начальник межрайонного отдела №1 (полное наименование должности)	<i>Е.А. Соколова</i> (подпись)	Е. А. Соколова (инициалы, фамилия)
---	-----------------------------------	---------------------------------------





# СВИДЕТЕЛЬСТВО

## О ГОСУДАРСТВЕННОЙ РЕГИСТРАЦИИ ПРАВА

Управление Федеральной службы государственной регистрации,  
кадастра и картографии по Вологодской области

Дата выдачи:

02.02.2015

Документы-основания: • Решение Малого Совета Вологодского городского Совета народных депутатов № 201 от 05.11.1992 г.

- Постановление Главы города Вологды от 19.08.2009 №4294
- Постановление Администрации города Вологды от 31.12.2014 №10751

Субъект (субъекты) права: Муниципальное образование "Город Вологда"

Вид права: Собственность

Кадастровый(условный) номер: 35:24:0202016:606


Объект права: помещения, назначение: нежилое помещение, площадь 171 кв.м., этаж: подвал, номера на поэтажном плане: 11,12,13,22,24,24а,24б,24в,25,26,30 , адрес (местонахождение) объекта: Вологодская обл, г.Вологда, ул.Козленская, д.40

Существующие ограничения (обременения) права: аренда

О чем в Едином государственном реестре прав на недвижимое имущество и сделок с ним "02" февраля 2015 года сделана запись регистрации № 35-35/001-35/001/901/2015-837/1

Государственный регистратор

Кряжева А.Б.



35-35/001-35/001/901/2015-837/1

35-АБ № 388263

