



# СВИДЕТЕЛЬСТВО

## О ГОСУДАРСТВЕННОЙ РЕГИСТРАЦИИ ПРАВА

Управление Федеральной службы государственной регистрации,  
кадастра и картографии по Вологодской области

Дата выдачи:

08.07.2015

Документы-основания: • Решение Совета самоуправления г. Вологды (городская Дума) от 02.06.1994 №25

• Постановление Администрации города Вологды от 23.06.2015 №4640

Субъект (субъекты) права: Муниципальное образование "Город Вологда"

Вид права: Собственность

Кадастровый (условный) номер: 35:24:0501010:4627

Объект права: помещения, назначение: нежилые помещения, площадь 168,4 кв.м., этаж: подвал, номера на поэтажном плане: 11-22,24, адрес (местонахождение) объекта: Вологодская обл., г. Вологда, ул. Новгородская, д.31

Существующие ограничения (обременения) права: не зарегистрировано

О чем в Едином государственном реестре прав на недвижимое имущество и сделок с ним "08" июля 2015 года сделана запись регистрации № 35-35/001-35/001/701/2015-7862/1

Государственный регистратор

Кряжева А. Б.



35-35/001-35/001/701/2015-7862/1

35-АБ № 736360



**Филиал Федерального государственного бюджетного учреждения "Федеральная кадастровая палата  
Федеральной службы государственной регистрации, кадастра и картографии" по Вологодской области**

(полное наименование органа кадастрового учета)

КП.1

**КАДАСТРОВЫЙ ПАСПОРТ**

помещения

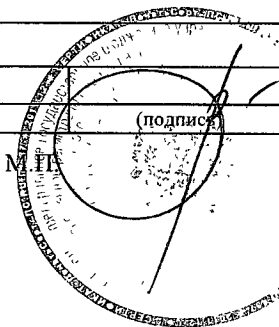
(выписка из государственного кадастра недвижимости)

Лист №	1	Всего листов:	2
"29" июня 2015 г. № 3500/301/2015-295782			
Кадастровый номер:	35:24:0501010:4627		
Номер кадастрового квартала:	35:24:0501010		
Предыдущие номера:	—		
Дата внесения номера в государственный кадастр недвижимости:	06.05.2015		

Описание помещения:

1	Кадастровый номер здания (сооружения), в котором расположено помещение:	35:24:0501010:4229
2	Этаж (этажи), на котором (которых) расположено помещение:	Подвал № подвальный
3	Площадь помещения:	168.4
4	Адрес (описание местоположения):	160022 Вологодская область, г Вологда, ул Новгородская, д 31
5	Назначение:	Нежилое (жилое, нежилое)
6	Вид жилого помещения:	— (комната, квартира)
7	Кадастровый номер квартиры, в которой расположена комната:	—
8	Кадастровая стоимость (руб.):	1294143.90
9	Сведения о правах: —	
10	Особые отметки: —	
11	Сведения о включении в реестр объектов культурного наследия: —	
12	Сведения о кадастровых инженерах: Мелёхин Алексей Юрьевич, 35-13-323, ООО "Гортехинвентаризация", 29.04.2015 г.	
13	Дополнительные сведения:	
	13.1	Кадастровые номера объектов недвижимости, образованных с объектом недвижимости —
	13.2	Кадастровые номера объектов недвижимости, образованных из объекта недвижимости —
13.3	Кадастровые номера объектов, подлежащих снятию с кадастрового учета —	
14	Характер сведений государственного кадастра недвижимости (статус записи о помещении): Сведения об объекте недвижимости имеют статус учтенные	

Инженер I категории (полное наименование должности)	(подпись)	С. Н. Вихарева (инициалы, фамилия)
--	-----------	---------------------------------------

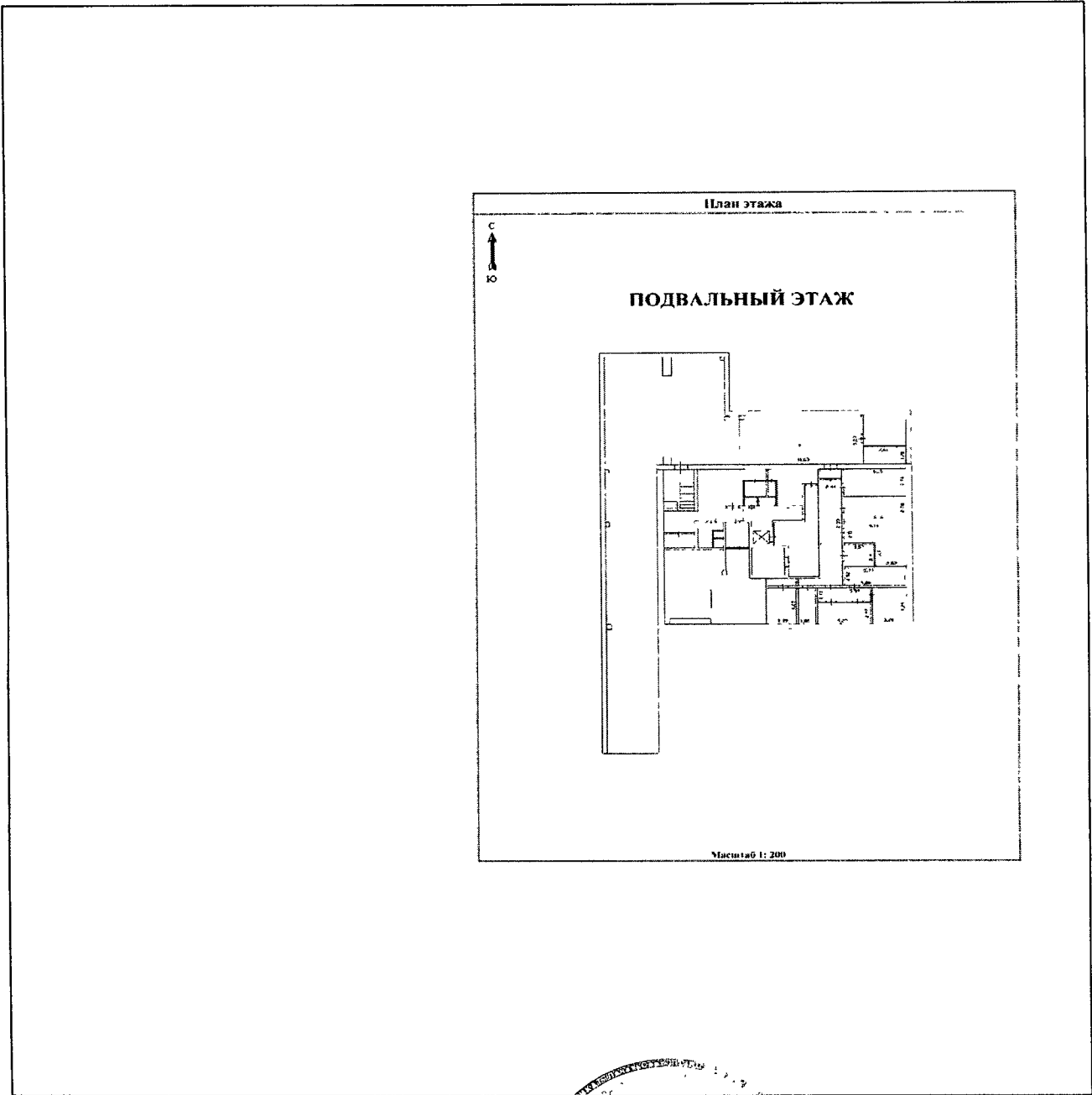


**КАДАСТРОВЫЙ ПАСПОРТ**  
 помещения  
 (выписка из государственного кадастра недвижимости)

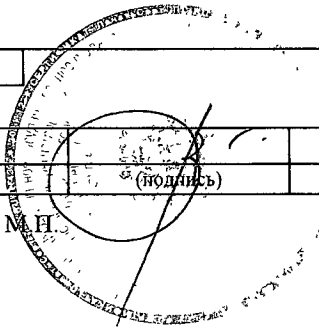
Лист №	2	Всего листов:	2
--------	---	---------------	---

"29" июня 2015 г. № 3500/301/2015-295782	
Кадастровый номер:	35:24:0501010:4627

План расположения помещения на этаже Подвал № подвальный:



Масштаб 1:

Инженер I категории (полное наименование должности)	 (подпись)	С. Н. Вихарева (инициалы, фамилия)
--	---	---------------------------------------