



СВИДЕТЕЛЬСТВО

О ГОСУДАРСТВЕННОЙ РЕГИСТРАЦИИ ПРАВА

Управление Федеральной службы государственной регистрации,
кадастра и картографии по Вологодской области

Дата выдачи:

"10" июня 2013 года

Документы-основания: • Постановление Администрации города Вологды от 09.09.1994
№2281

Субъект (субъекты) права: Муниципальное образование "Город Вологда".

Вид права: Собственность

Объект права: помещение, назначение: нежилое, общая площадь 12,4 кв.м, этаж 1, номер на поэтажном плане 81, адрес (местонахождение) объекта: Вологодская обл., г.Вологда, ул.Залинейная, д.22а

Кадастровый (или условный) номер: 35:24:0102005:2946


Существующие ограничения (обременения) права: не зарегистрировано

о чем в Едином государственном реестре прав на недвижимое имущество и сделок с ним "10" июня 2013 года сделана запись регистрации № 35-35-01/056/2013-199

Регистратор

Селиванова Л. Ю.

М.П.



35-АБ № 496216



КАДАСТРОВЫЙ ПАСПОРТ

Помещения

Лист № 1 , всего листов 2Дата 11 апреля 2013 г.Кадастровый номер 35:24:0102005:2948Инвентарный номер (ранее присвоенный учетный номер) 9215

1. Описание объекта недвижимого имущества

1.1. Кадастровый номер здания (сооружения), в котором расположено помещение 35:24:0102005:8241.2. Этаж (этажи), на котором расположено помещение: Этаж № 011.3. Общая площадь помещения: 12.4 кв.м

1.4

Адрес (местоположение):

| | | |
|-----------------------------------|---------------------|------------|
| Субъект Российской Федерации | Вологодская область | |
| Район | — | |
| Муниципальное образование | Тип | г |
| | Наименование | Вологда |
| Населенный пункт | Тип | — |
| | Наименование | — |
| Улица (проспект, переулок и т.д.) | Тип | ул |
| | Наименование | Залинейная |
| Номер дома | 22а | |
| Номер корпуса | — | |
| Номер строения | — | |
| Литера | — | |
| Номер помещения (квартиры) | — | |
| Иное описание местоположения | — | |

1.5. Назначение помещения: нежилое1.6. Вид жилого помещения в многоквартирном доме —1.7. Кадастровый номер квартиры, в которой расположена комната
—1.8. Номер помещения на поэтажном плане: 801.9. Предыдущие кадастровые (условные) номера объекта недвижимого имущества:
—1.10. Примечание:
—1.11. филиал ФГБУ "ФКП Росреестра" по Вологодской области

(наименование органа или организации)

Начальник межрайонного отдела №1


(полное наименование должности)

МП

(подпись)

Е. А. Соколова

(инициалы, фамилия)



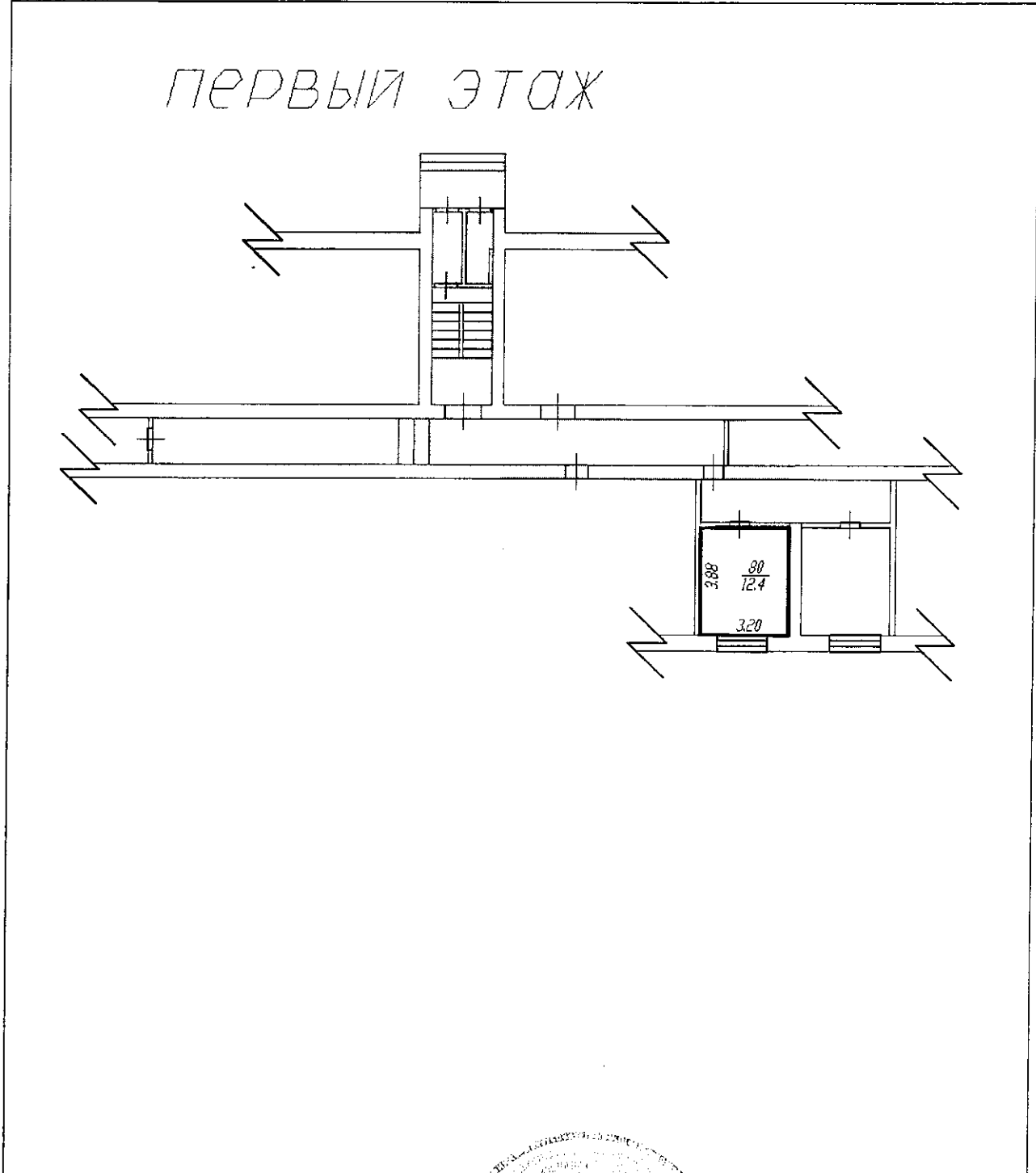
КАДАСТРОВЫЙ ПАСПОРТ
Помещения

Лист № 2 , всего листов 2

Кадастровый номер 35:24:0102005:2948


Инвентарный номер (ранее присвоенный учетный номер) 9215

2. План расположения помещения на этаже



Масштаб 1:

Начальник межрайонного отдела №1
(полное наименование должности)



М.П. (подпись)

Е. А. Соколова
(инициалы, фамилия)