



АДМИНИСТРАЦИЯ ГОРОДА ВОЛОГДЫ  
ДЕПАРТАМЕНТ  
ИМУЩЕСТВЕННЫХ ОТНОШЕНИЙ

---

---

**ВЫПИСКА**

из реестра объектов  
муниципальной собственности города Вологды

По состоянию на «6» сентября 2017 года в реестре

Учено: Нежилое здание

Форма собственности: Муниципальная

Со следующими характеристиками:

1. Назначение Нежилое
2. Местонахождение г. Вологда, ул. Добролюбова, д. 70
3. Общая площадь 61,5 кв. м
4. Балансодержатель объекта Казна города Вологды
5. Основание включения в реестр Решение Совета самоуправления г. Вологды (городская Дума) от 02 июня 1994 года № 25 «Об утверждении реестра недвижимости (домов, строений) муниципальной собственности г. Вологды по состоянию на 05.05.1994 года»

Дата выдачи 6 сентября 2017  
(число) (месяц) (год)

Начальник Отдела муниципальной собственности  
Департамента имущественных отношений  
Администрации города Вологды

Ю.А.Ельдцова

МП

И.С. Пискарев  
72 41 00

*Савва* 4733

**Управление Федеральной службы государственной регистрации, кадастра и картографии по Волгоградской области**  
(полное наименование органа регистрации прав)

Выписка из Единого государственного реестра недвижимости об основных характеристиках и зарегистрированных правах на объект недвижимости

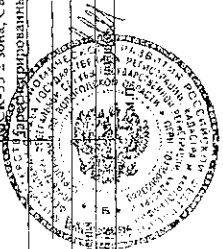
Сведения об основных характеристиках объекта недвижимости

В Единый государственный реестр недвижимости внесены следующие сведения:

Лист № 1		Лист 1	
раздела 1	Всего листов раздела 1	раздела 1	Всего листов выписки 1
№ 05 - сентябрь 2017 г. № 35/ИСХ/2017-468084			
Кадастровый номер:	35.24.03.05.006:119	Знамя	
Номер кадастрового квартала:	35.24.03.05.006	(вид объекта недвижимости)	
Дата присвоения кадастрового номера:	24.11.2011		
Ранее присвоенный государственный учетный номер:	1485		
Адрес:	Волгоградская область, г. Волгоград, ул. Добролюбова, д. 70		
Площадь, м²:	61,5	Нежилое здание	
Наименование:	Жилые здания	данные отсутствуют	
Количество этажей, в том числе подземных этажей:	1		
Год ввода в эксплуатацию по завершении строительства:	1957		
Год завершения строительства:	1957		
Кадастровая стоимость, руб.:	430165.44		
Кадастровые номера иных объектов недвижимости, в пределах которых расположен объект недвижимости:	данные отсутствуют		
Кадастровые номера помещений, машино-мест, расположенных в здании или сооружении:	данные отсутствуют		
Кадастровые номера объектов недвижимости, входящих в состав единого недвижимого комплекса, предприятия как имущественного комплекса			
Сведения об отнесении жилого помещения к определенному виду жилых помещений: специализированного жилищного фонда, к жилым помещениям частного дома социального использования или частного дома коммерческого использования:			
Статус записи об объекте недвижимости:	Сведения об объекте недвижимости имеют статус "актуальные". Объект недвижимости является ранее учтенным.		
Особые отметки:	МК-35.2 зона; Сведения, необходимые для заполнения Раздела 2 "Сведения о зарегистрированных правах", отсутствуют.		
Получатель выписки:			

Нежилое здание регистрации объектов недвижимости жилого назначения  
 полное наименование должности

А. В. Матвиенко  
 инициалы, фамилия





# СВИДЕТЕЛЬСТВО

## О ГОСУДАРСТВЕННОЙ РЕГИСТРАЦИИ ПРАВА

Управление Федеральной службы государственной регистрации,  
кадастра и картографии по Вологодской области

**Дата выдачи:**

"09" декабря 2009 года

**Документы-основания:** • Решение Совета самоуправления города Вологды (городская Дума) "Об утверждении реестра недвижимости (домов, строений) муниципальной собственности г.Вологды по состоянию на 05.05.1994 года" №25 от 02.06.1994г • Кадастровый паспорт земельного участка от 27.01.2009 №3524/201/09-558, выдавший орган: Территориальный (межрайонный) отдел по г.Вологде и Вологодскому району Управления Роснедвижимости по Вологодской области

**Субъект (субъекты) права:** Муниципальное образование "Город Вологда".

**Вид права:** Собственность

**Объект права:** Земельный участок, категория земель: земли населенных пунктов, разрешенное использование: для эксплуатации и обслуживания жилого дома, общая площадь 751 кв. м, адрес объекта: Вологодская область, город Вологда, улица Добролюбова, 70



**Кадастровый (или условный) номер:** 35:24:0305006:15

**Существующие ограничения (обременения) права:** не зарегистрировано  
о чем в Едином государственном реестре прав на недвижимое имущество и сделок с ним  
"09" декабря 2009 года сделана запись регистрации № 35-35-09/2009/000

Регистратор

Попова Л. А.

М.П.



Филиал Федерального государственного бюджетного учреждения "Федеральная кадастровая палата Федеральной службы государственной регистрации, кадастра и картографии" по Вологодской области

Федеральное государственное учреждение "Федеральная кадастровая палата"

КВ.1

КАДАСТРОВАЯ ВЫПИСКА О ЗЕМЕЛЬНОМ УЧАСТКЕ

"27" июня 2017г. № 35/ДСХ/2017-359462

1	Кадастровый номер:	35:24:0305006:15	2	Лист № 1	3	Всего листов: 4
4	Номер кадастрового квартала:	35:24:0305006				
5	Предыдущие номера:	—	6	Дата внесения номера в государственный кадастр недвижимости: 12.01.1998		
7	—					
8	Кадастровые номера объектов капитального строительства: —					
9	Адрес (описание местоположения): Вологодская область, г. Вологда, ул. Добролюбова, д. 70					
10	Категория земель: Земли населенных пунктов					
11	Разрешенное использование: эксплуатация и обслуживание жилого дома					
12	Площадь: 751 +/- 10 кв. м					
13	Кадастровая стоимость: 890528.29 руб.					
14	Система координат: МСК-35 2 зона					
15	Сведения о правах:					
	Правообладатель	Вид права, номер и дата регистрации	Особые отметки	Документ	Адрес для связи с правообладателем	
	Муниципальное образование "Город Вологда"	Собственность, № 35-35-01/096/2009-412 от 09.12.2009	—	—	Вологодская область, г. Вологда, ул. Каменный мост, д. 4	
16	Особые отметки: —					
17	Характер сведений государственного кадастра недвижимости (статус записи о земельном участке): Сведения об объекте недвижимости имеют статус ранее учтенные					
18	Дополнительные сведения:					
	18.1	Сведения о природных объектах, расположенных в пределах земельного участка: —				
	18.2	Кадастровые номера участков, образованных из земельного участка: —				
19	Сведения о кадастровых инженерах: —					

Начальник отдела подготовки сведений филиала ФГБУ "ФКП Росреестра" по Вологодской области

(подпись)

М.П.

(подпись)

М.А. Петрова

(подпись)

КАДАСТРОВАЯ ВЫПИСКА О ЗЕМЕЛЬНОМ УЧАСТКЕ

"27" июня 2017г. № 35/ИСХ/2017-359462

1	Кадастровый номер:	35:24:0305006:15	2	Лист № 2	3	Всего листов: 4
4	План (чертеж, схема) земельного участка:					
5	Масштаб: —					

Начальник отдела подготовки сведений филиала ФГБУ "ФКП  
Росреестра" по Вологодской области  
(подпись)

М.П.

(подпись)

М.А. Петрова

(подпись)

## КАДАСТРОВАЯ ВЫПИСКА О ЗЕМЕЛЬНОМ УЧАСТКЕ

"27" июня 2017г. № 35/ИСХ/2017-359462

1	Кадастровый номер: 35:24:0305006:15		2	Лист № 3	3	Всего листов: 4
Описание местоположения границ земельного участка:						
Номер п/п	Номер точки	Номер точки	Дирекционный угол	Горизонтальное проложение (м)	Описание закрепления на местности	Кадастровые номера смежных участков
1	2	3	4	5	6	7
1	1	8	239° 49'	6.25	---	35:24:0305006:60
2	2	1	141° 5'	4.74	---	35:24:0305006:18
3	3	2	105° 41'	3.03	---	35:24:0305006:18
4	4	3	145° 41'	17.24	---	35:24:0305006:18
5	5	4	63° 51'	29.48	---	---
6	6	5	329° 12'	19.34	---	---
7	7	6	289° 32'	9.21	---	---
8	8	7	239° 12'	21.07	---	35:24:0305006:60
						8
						Адрес отсутствует
						Адрес отсутствует
						Адрес отсутствует
						Адрес отсутствует
						Адрес отсутствует
						Адрес отсутствует

Начальник отдела подготовки сведений филиала ФГБУ "ФКП Росреестра" по Вологодской области

М.П.

М.А. Петрова

подпись: Петрова

КВ.6

## КАДАСТРОВАЯ ВЫПИСКА О ЗЕМЕЛЬНОМ УЧАСТКЕ

"27" июня 2017г. № 35/ИСХ/2017-359462

1	Кадастровый номер: 35:24:0305006:15		2	Лист № 4	3	Всего листов: 4
Описание поворотных точек границ земельного участка:						
Номер точки	Координаты		Описание закрепления на местности	Особые отметки (точность определения)		
	X	Y			4	5
1	2	3	4	5		
1	355002.79	2327920.01	---	0.10		
2	355006.48	2327917.03	---	0.10		
3	355007.30	2327914.11	---	0.10		
4	355021.54	2327904.39	---	0.10		
5	355008.55	2327877.93	---	0.10		
6	354991.94	2327887.83	---	0.10		
7	354988.86	2327896.51	---	0.10		
8	354999.65	2327914.61	---	0.10		

Начальник отдела подготовки сведений филиала ФГБУ "ФКП Росреестра" по Вологодской области

М.П.

М.А. Петрова

подпись: Петрова