

Кадастровый паспорт

помещения

Лист 1 , Всего листов 4

Дата 26.05.2010г

Кадастровый номер _____

Инвентарный номер (ранее присвоенный учетный номер) 5330

1. Описание объекта недвижимого имущества

1.1. Кадастровый номер здания (сооружения), в котором расположено помещение: _____

1.2. Этаж (этажи), на котором расположено помещение: 1

1.3. Общая площадь помещения: 234,9

1.4. Адрес (местоположение) _____

Субъект Российской Федерации	Вологодская область	
Район		
Муниципальное образование	Тип	Городской округ
	Наименование	Город Вологда
Населенный пункт	Тип	Город
	Наименование	Вологда
Улица (проспект, переулок и т.д.)	Тип	Улица
	Наименование	Панкратова
Номер дома	73	
Номер корпуса (строения)		
Номер строения		
Литера	А1	
Номер помещения (квартиры)		
Иное описание местоположения		

1.5. Назначение помещения: нежилое
(жилое, нежилое)

1.6. Вид жилого помещения в многоквартирном доме: _____
(комната, квартира)

1.7. Кадастровый номер квартиры, в которой расположена комната: _____

1.8. Номер помещения в поэтажном плане: №1-13

1.9. Предыдущие кадастровые(условные) номера объекта недвижимого имущества: _____

1.10. Примечание: Лит-А1-материал стен-кирпичные,износ 24 % на 2006 г.
площадь изменилась в результате пересчета площадей и проведенной инвентаризации

Приложения: план помещения, экспликация

1.11. Государственное предприятие Вологодской области "ВОЛОГДАТЕХИНВЕНТАРИЗАЦИЯ"
 Свидетельство об аккредитации серия РН - I № 000132, выдано 28.04.2006 г.
(наименование органа или организации)

Директор



Е.А. Борисова

МП

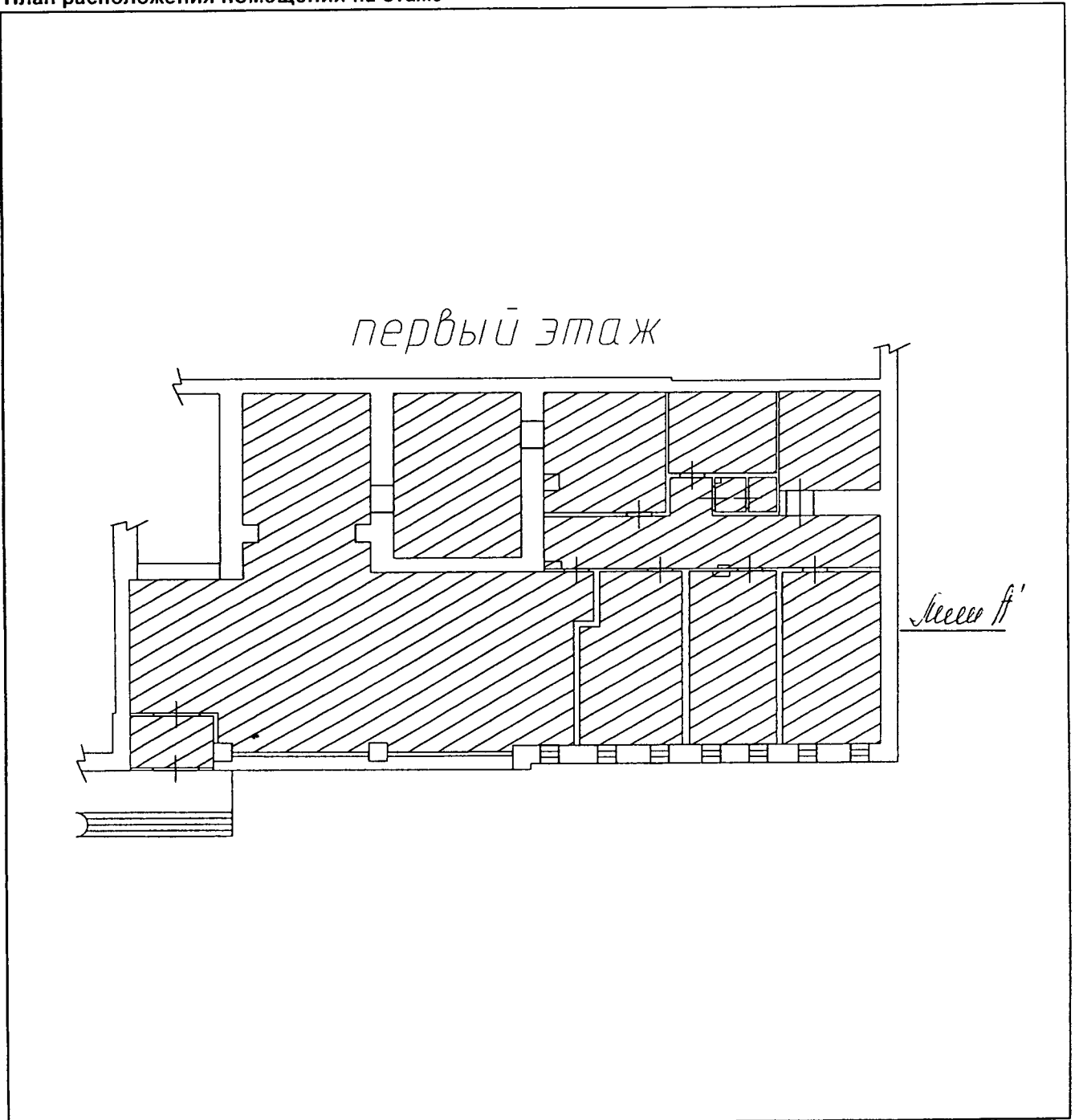
Кадастровый паспорт помещения

Лист 2, Всего листов 4

Кадастровый номер _____

Инвентарный номер (ранее присвоенный учетный номер) _____ 5330

2. План расположения помещения на этаже

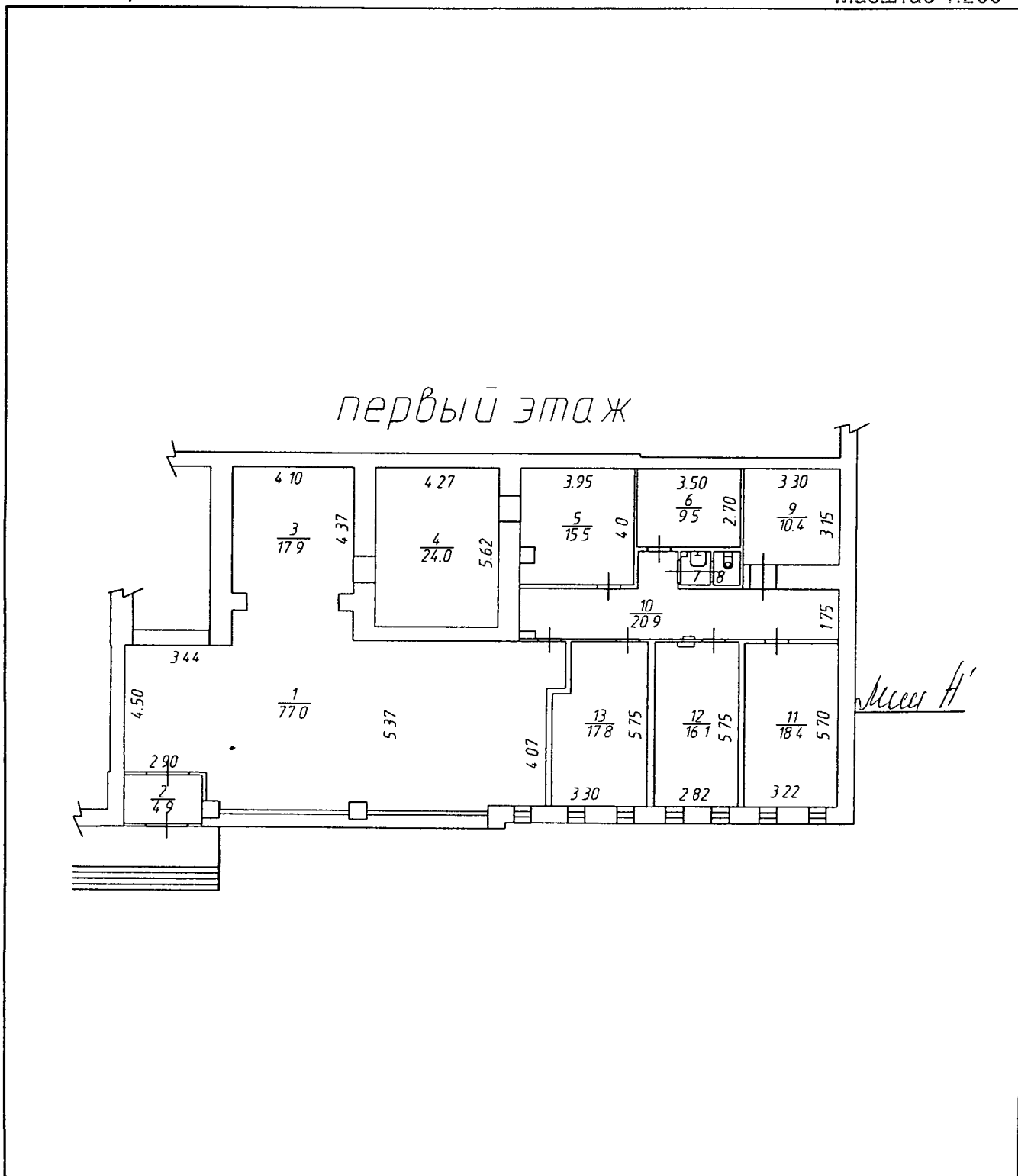


Масштаб 1:200

Директор

МП

Е.А. Борисова



Исполнил:

М.коз. Козина В.В.

Экспликация к плану помещения №1-13

№ по плану	Назначение помещения	Общая площадь (кв.м)	Проман		Полжи, балконов, веранд (с коэфф.)
			Основная	Вспомогательная	
1			4	5	6
1	зал	77,0	77,0		
2	тамбур	4,9		4,9	
3	библиотека	17,9	17,9		
4	библиотека	24,0	24,0		
5	библиотека	15,5	15,5		
6	склад	9,5		9,5	
7	туалет	1,2		1,2	
8	туалет	1,3		1,3	
9	библиотека	10,4	10,4		
10	коридор	20,9		20,9	
11	библиотека	18,4	18,4		
12	библиотека	16,1	16,1		
13	библиотека	17,8	17,8		
	Итого:	234,9	197,1	37,8	

площадь изменилась в результате пересчета площадей и проведенной инвентаризации

Исполнил:



Козина В.В.



СВИДЕТЕЛЬСТВО

О ГОСУДАРСТВЕННОЙ РЕГИСТРАЦИИ ПРАВА

Управление Федеральной службы государственной регистрации,
кадастра и картографии по Вологодской области

Дата выдачи:

"15" августа 2011 года

Документы-основания: • Постановление Администрации города Вологды от 10.02.1994 №320

Субъект (субъекты) права: Муниципальное образование "Город Вологда".

Вид права: Собственность

Объект права: помещения, назначение: нежилое, общая площадь 234,9 кв. м, этаж 1, номера на поэтажном плане 1-13, адрес объекта: Вологодская область, г.Вологда, ул.Панкратова, д.73

Кадастровый (или условный) номер: 35-35-01/135/2011-126

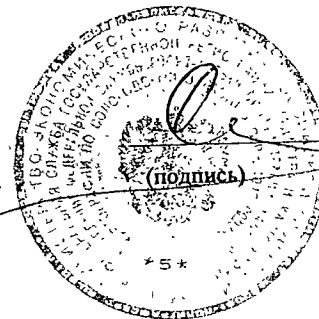
Существующие ограничения (обременения) права: не зарегистрировано

о чем в Едином государственном реестре прав на недвижимое имущество и сделок с ним "15" августа 2011 года сделана запись регистрации № 35-35-01/135/2011-126.

Регистратор

Селиванова Л. Ю.

М.П.



35-АБ № 019485

