

СВИДЕТЕЛЬСТВО

О ГОСУДАРСТВЕННОЙ РЕГИСТРАЦИИ ПРАВА

Управление Федеральной службы государственной регистрации,
кадастра и картографии по Вологодской области

повторное, взамен свидетельства: серия 35-АБ № 195100, дата выдачи 17.09.2012

Дата выдачи:

"27" февраля 2013 года

Документы-основания: • Постановление Правительства Вологодской области от 24.07.2012 №841

Субъект (субъекты) права: Муниципальное образование "Город Вологда".

Вид права: Собственность

Объект права: здание, назначение: нежилое, 2 - этажный, общая площадь 1 425,5 кв.м, инв.№ 7356, лит. А-А4, адрес (местонахождение) объекта: Вологодская область, г.Вологда, ул.Профсоюзная, д.19

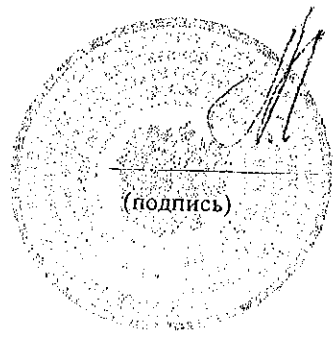
Кадастровый (или условный) номер: 35:24:0203011:1897

Существующие ограничения (обременения) права: не зарегистрировано
о чем в Едином государственном реестре прав на недвижимое имущество и сделок с ним "17" сентября 2012 года сделана запись регистрации № 35-35-01/155/2012-116

Регистратор

Кряжева А. Б.

М.П.



(подпись)

35-АБ № 509933



КАДАСТРОВЫЙ ПАСПОРТ
здания, сооружения, объекта незавершенного строительства

Лист № 1 , всего листов 3

Здания

(вид объекта недвижимого имущества)

Дата 06 февраля 2013 г.

Кадастровый номер 35:24:0203011:1897

Инвентарный номер (ранее присвоенный учетный номер) 35-35-01/109/2007-181

1. Описание объекта недвижимого имущества

1.1. Наименование —

1.2

Адрес (местоположение):

| | | |
|-----------------------------------|--|-------------|
| Субъект Российской Федерации | Вологодская область | |
| Район | — | |
| Муниципальное образование | Тип | г |
| | Наименование | Вологда |
| Населенный пункт | Тип | — |
| | Наименование | — |
| Улица (проспект, переулок и т.д.) | Тип | ул |
| | Наименование | Профсоюзная |
| Номер дома | 19 | |
| Номер корпуса | — | |
| Номер строения | — | |
| Литера | — | |
| Иное описание местоположения | Вологодская обл, г Вологда, ул Профсоюзная, д 19 | |

1.3. Основная характеристика: Общая площадь 1425.5 кв.м
(тип) (значение) (единица измерения)

степень готовности объекта незавершенного строительства —

1.4. Назначение: Нежилое здание

1.5. Этажность:

количество этажей 2 , количество подземных этажей —

1.6. Год ввода в эксплуатацию (завершения строительства) —

1.7. Кадастровый номер земельного участка (участков), в пределах которого расположен объект недвижимого имущества: —

1.8. Предыдущие кадастровые (условные) номера объекта недвижимого имущества:

—

1.9. Примечание:

—

1.10. филиал ФГБУ "ФКП Росреестра" по Вологодской области

(наименование органа или организации)

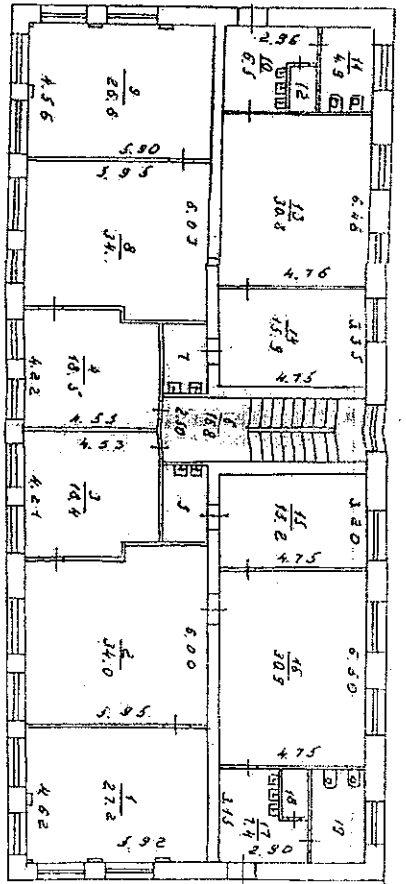
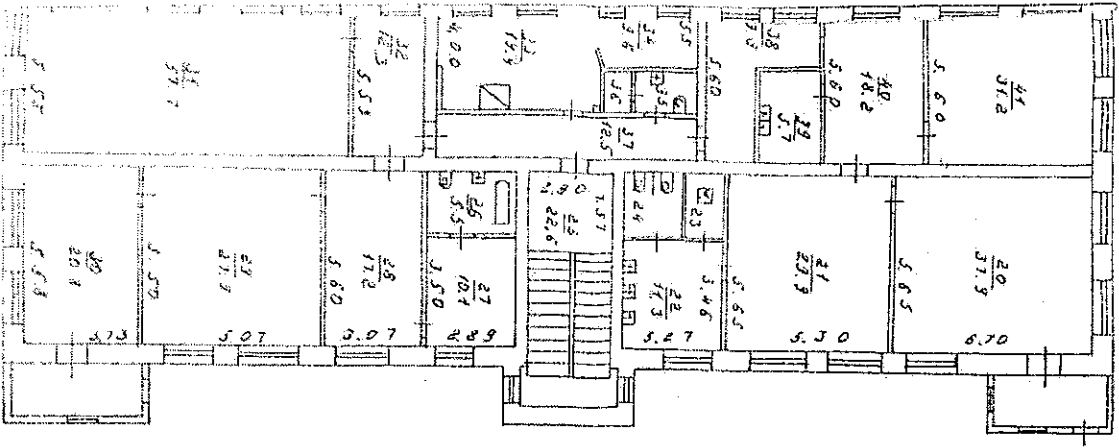
Заместитель начальника межрайонного отдела № 1

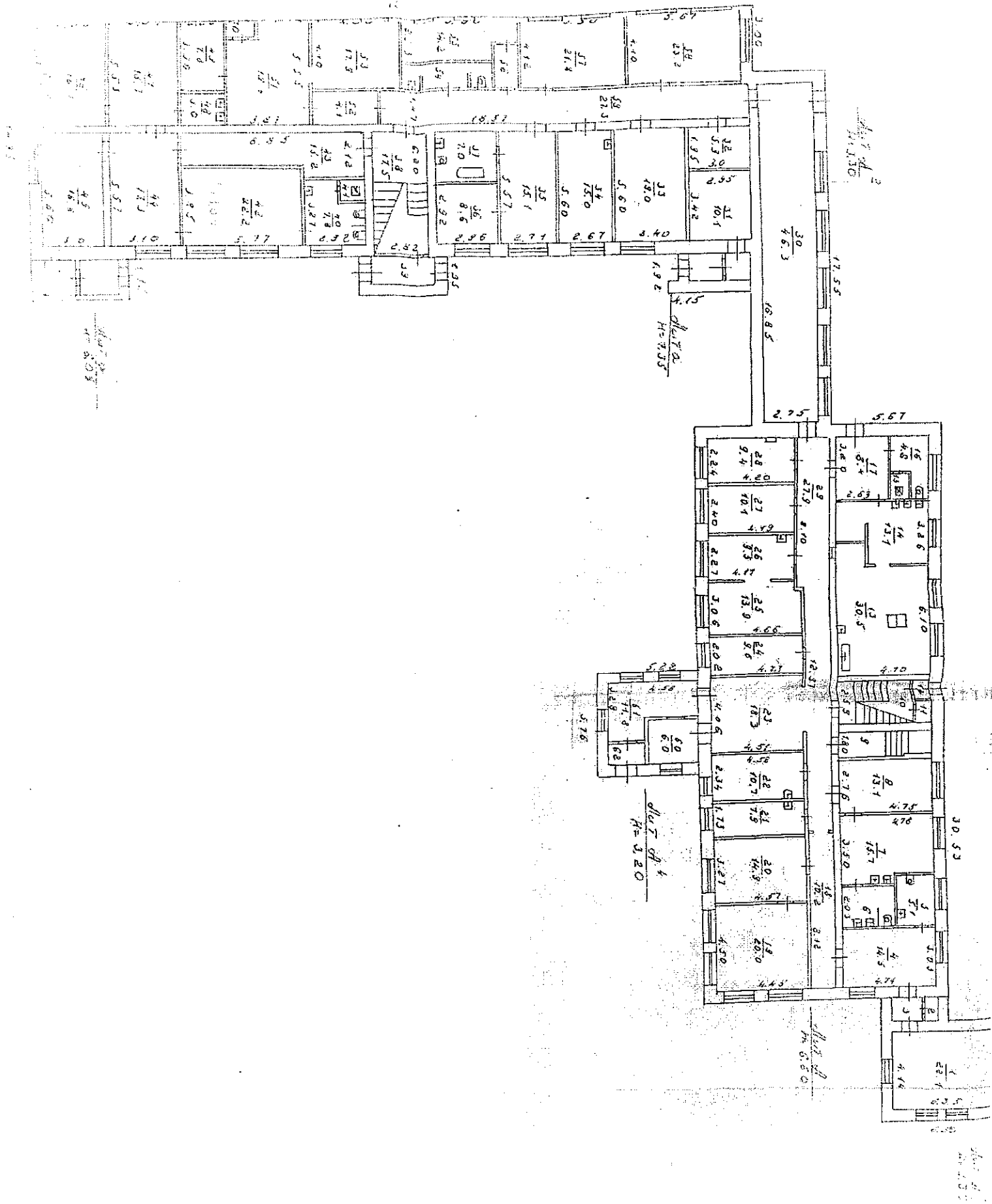
(полное наименование должности)

Е. А. Тугаринова

(инициалы, фамилия)







PLAN 2
1/11/10

MECHANICAL
H=2.35

ELECTRICAL
H=3.20

PLUMBING
H=5.80

PLAN 1
1/11/10

PLAN 3
1/11/10