

**КОМИТЕТ
ПО ОХРАНЕ ОБЪЕКТОВ
КУЛЬТУРНОГО НАСЛЕДИЯ
ВОЛОГОДСКОЙ ОБЛАСТИ**

Россия, 160000, г. Вологда,
ул. Герцена, д. 37
тел. (817-2) 23-00-97 (доб.1851)
факс (817-2) 23-00-97 (доб. 1885)
email: okn.vo@gov35.ru

08.12.2017 № ЛХ.53-5255/17
На № 12-0-4/8565 от 30.11.2017

Исполняющему обязанности начальника
Департамента градостроительства
Администрации города Вологды по
вопросам архитектуры

А.В. Борисовскому

Уважаемый Александр Викторович!

В ответ на Ваше обращение о предоставлении заключения о возможности размещения малоэтажного жилого дома на земельном участке с кадастровым номером 35:24:0201014:23, расположенном по адресу: г. Вологда, ул. Благовещенская, сообщаем.

Интересующий Вас земельный участок частично располагается в границах территории объекта культурного наследия федерального значения «Ансамбль Владимирских церквей: Церковь Владимирская, 1764, Колокольня, 1764, Церковь Владимирская (теплая), 1685 -1689 гг.», расположенного по адресу г. Вологда, ул. Октябрьская, 46, 46-а, 46-б, утвержденных приказом Департамента культуры и охраны объектов культурного наследия Вологодской области от 27.08.2010 г. № 188 «Об установлении границ территорий объектов культурного наследия федерального значения, расположенных на территории города Вологды», а также в границах зоны регулирования застройки 1-Б категории И-3, установленной постановлением Правительства Вологодской области от 28.12.2009 № 2087 «Об утверждении границ зон охраны объектов культурного наследия, расположенных на территории г. Вологды, градостроительных регламентов и режимов использования земель в пределах указанных границ».

Считаем возможным строительство жилого дома высотой до двух этажей в параметрах, установленных градостроительными регламентами зоны регулирования застройки 1-Б категории И-3 на земельном участке с кадастровым номером 35:24:0201014:23, за исключением части участка, находящегося в границах территории объекта культурного наследия (требования регламентов прилагаются) (См. приложение 1).

Кроме того сообщаем, что Комитет не располагает сведениями об отсутствии на территории испрашиваемого земельного участка с кадастровым номером 35:24:0201014:23, расположенном по адресу г. Вологда, ул. Благовещенская, выявленных объектов археологического наследия либо объектов, обладающих признаками объекта археологического наследия. Полного археологического обследования и картографирования объектов археологического наследия на данной территории не проводилось.

В связи с вышеизложенным, заказчик работ в соответствии со ст.ст. 28, 30, п. 3 ст. 31, п. 2 ст. 32, ст.ст. 36, 45.1 Федерального закона от 25.06.2002 г. № 73-ФЗ «Об объектах культурного наследия (памятниках истории и культуры) народов

Российской Федерации» в случае, если участок будет подвергаться воздействию земляных и строительных работ, до начала земляных, строительных, мелиоративных, хозяйственных и иных работ обязан:

- обеспечить проведение и финансирование историко-культурной экспертизы земельного участка, подлежащего воздействию земляных, строительных, хозяйственных и иных работ, путем археологической разведки в порядке, установленном статьей 45.1 Федерального закона № 73-ФЗ;

- представить в Комитет документацию, подготовленную на основе археологических полевых работ, содержащую результаты исследований, в соответствии с которыми определяется наличие или отсутствие объектов, обладающих признаками объекта культурного наследия, на земельном участке, подлежащем воздействию земляных, строительных, хозяйственных и иных работ, а также Заключение государственной историко-культурной экспертизы указанной документации (либо земельного участка).

В случае обнаружения в границе земельного участка, подлежащего воздействию земляных, строительных, хозяйственных и иных работ объектов, обладающих признаками объекта археологического наследия, и после принятия Комитетом решения о включении данного объекта в перечень выявленных объектов культурного наследия:

- разработать в составе проектной документации раздел об обеспечении сохранности выявленного объекта культурного наследия или о проведении спасательных археологических полевых работ или проект обеспечения сохранности выявленного объекта культурного наследия либо план проведения спасательных археологических полевых работ, включающих оценку воздействия проводимых работ на указанный объект культурного наследия (далее документация или раздел документации, обосновывающий меры по обеспечению сохранности выявленного объекта культурного (археологического) наследия);

- получить по документации или разделу документации, обосновывающей меры по обеспечению сохранности выявленного объекта культурного наследия, заключение государственной историко-культурной экспертизы и представить его совместно с указанной документацией в Комитет на согласование;

- обеспечить реализацию, согласованной Комитетом документации, обосновывающей меры по обеспечению сохранности выявленного объекта культурного (археологического) наследия.

В случае обнаружения при проведении земляных и иных хозяйственных работ предметов, обладающих признаками объектов археологического наследия, на основании ст. 36 и 45.1 Федерального закона от 25.06.2002 № 73-ФЗ необходимо незамедлительно приостановить все работы на участке обнаружения данных находок и в течение трёх дней письменно известить об этом Комитет по охране объектов культурного наследия области.

На основании статьи 7.14.2 Кодекса Российской Федерации об административных правонарушениях неисполнение заказчиком и (или) исполнителем работ обязанности по приостановлению работ в случае обнаружения объекта, обладающего признаками объекта культурного наследия, влечёт наложение административного штрафа до 5 млн. рублей.

В связи с тем, что вышеуказанный земельный участок является связанным с земельным участком в границах территории объекта культурного наследия

федерального значения «Ансамбль Владимирских церквей: Церковь Владимирская, 1764, Колокольня, 1764, Церковь Владимирская (теплая), 1685 - 1689 гг.», в проектной документации должен быть разработан обязательный раздел об обеспечении сохранности объекта культурного наследия, предусмотренный требованиями статей 5.1, 30, 36 Федерального закона от 25.06.2002 N 73-ФЗ (ред. от 05.04.2016) «Об объектах культурного наследия (памятниках истории и культуры) народов Российской Федерации».

Указанный раздел об обеспечении сохранности объектов культурного наследия в силу статьи 30 Федерального закона от 25.06.2002 г. № 73-ФЗ является объектом историко-культурной экспертизы».

Председатель Комитета



Е.Н. Кукушкина

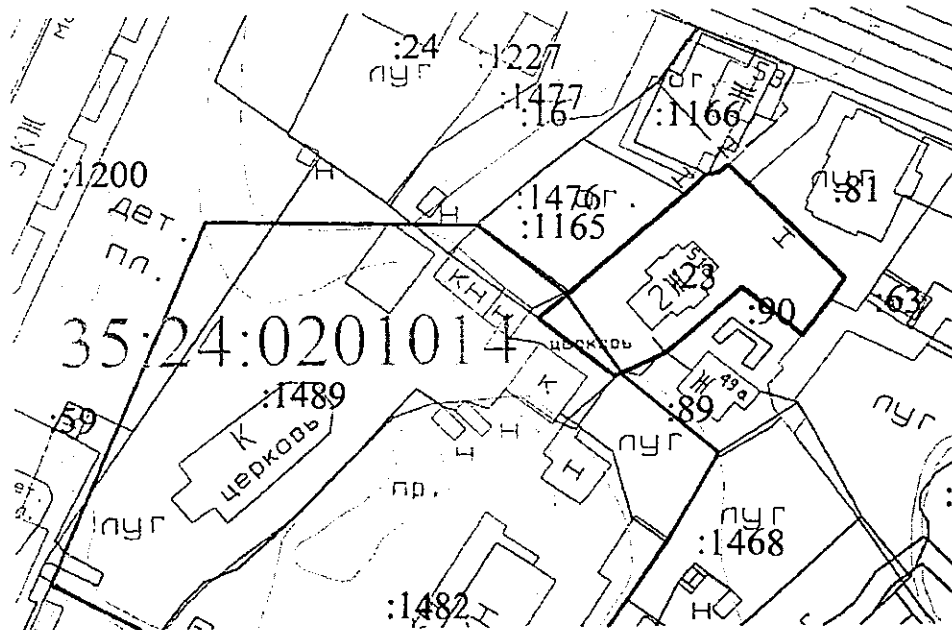


Рис. Схема расположения участка

Согласно градостроительным регламентам в границах зоны регулирования застройки I-B категории И-3 разрешается:

1. Строительство в рамках регенерации историко-градостроительной среды (компенсационное строительство утраченных объектов) в первоначальных параметрах, на основании заключения, выданного органом охраны объектов культурного наследия Вологодской области;

2. Реконструкция и ремонт объектов историко-архитектурной среды, в том числе с переносом объекта с целью его физического сохранения, на основании заключения, выданного органом охраны объектов культурного наследия Вологодской области;

3. Строительство зданий в деревянном либо кирпичном (с обшивкой деревом, в отдельных случаях – без обшивки) исполнении в один этаж с вальмовой (до 8,0 метров до конька кровли и до 4,7 метров до карниза от существующего уровня поверхности земли). Параметры зданий в плане от 10 x 14 м, до 15 x 22 метра, короткий фасад расположен вдоль улицы. Угол уклона скатов кровли до 30°. Застройка по красной линии, с организацией палисадников с деревянным палисадом высотой от 0,8 – 1,2 м. Высота ограждения участков, кроме случаев, подтвержденных проектно-научными изысканиями, должна составлять 1,5 – 2,0 м;

4. Строительство зданий в деревянном либо кирпичном (с обшивкой деревом, в отдельных случаях – без обшивки) исполнении в два этажа с вальмовой, (до 12,0 метров до конька кровли и до 8,0 метров до карниза от существующего уровня поверхности земли). Параметры зданий в плане от 10 x 14 м, до 15 x 22 метра, короткий фасад расположен вдоль улицы. Угол уклона скатов кровли 30°. Застройка по красной линии, с организацией палисадников с деревянным палисадом высотой от 0,8 – 1,2 м. Высота ограждения участков,

кроме случаев, подтвержденных проектно-научными изысканиями, должна составлять 1,5 – 2,0 м;

5. Снос дисгармоничных объектов;

6. Специальные меры по воссозданию ценных элементов историко-градостроительной среды на основании заключения, выданного органом охраны объектов культурного наследия Вологодской области;

7. Установка киосков, павильонов, автобусных остановок на основании заключения, выданного органом охраны объектов культурного наследия Вологодской области;

8. Благоустройство территории;

9. Разрешается объединение соседних земельных участков в случае наличия рассмотренного и рекомендованного к реализации органом охраны объектов культурного наследия Вологодской области проекта регенерации квартала (эскизного проекта застройки объекта комплексной реконструкции), подтверждающего такую возможность;

10. Сохранение исторически сложившихся красных линий и линий застройки, кроме случаев необходимости изменения сложившихся красных линий и линий застройки с целью физической защиты объектов культурного наследия и объектов историко-архитектурной среды;

11. Использование участка и объектов капитального строительства под производственные нужды с производством не выше IV-V класса опасности в тех случаях, когда объект капитального строительства первоначально имел производственное назначение;

12. Подземная прокладка инженерных коммуникаций, кроме транзитных и магистральных сетей, с обязательным соблюдением требований по охране культурного слоя;

13. Научные исследования, в том числе археологические;

14. Максимально возможное сохранение исторической парцелляции домовладений;

15. Использование территории под жилые зоны;

16. Размещение информационных и рекламных вывесок высотой не более 1/5 этажа и не более 1/2 протяженности фасада; рекламных щитов размером до 1x2 метра на основании заключения, выданного органом охраны объектов культурного наследия Вологодской области;

17. Размещение скверов с растительностью высотой до 10 метров.

Согласно градостроительным регламентам в указанной зоне запрещается:

1. Снос объектов историко-архитектурной среды;

2. Строительство зданий с плоской кровлей;

3. Использование территории и объектов капитального строительства под производственные цели, кроме случаев, когда объекты изначально имели производственное назначение;

4. Размещение воздушных кабельных линий;

5. Размещение мачтовых конструкций;

6. Размещение спутниковых устройств и кондиционеров на главных фасадах и кровлях зданий;

7. Строительство гаражей и хозяйственных построек, кроме случаев, когда объект выполняется на основании заключения, выданного органом охраны объектов культурного наследия Вологодской области;

8. Устройство дорог, проезжей части, открытых автостоянок, кроме случаев, когда объект выполняется на основании заключения, выданного органом охраны объектов культурного наследия Вологодской области.

На основании статьи 5.1. Федерального закона от 25.06.2002 N 73-ФЗ (ред. от 29.07.2017) «Об объектах культурного наследия (памятниках истории и культуры) народов Российской Федерации» к осуществлению деятельности в границах территории объекта культурного наследия предъявляются следующие требования:

1. На территории памятника или ансамбля запрещаются строительство объектов капитального строительства и увеличение объемно-пространственных характеристик существующих на территории памятника или ансамбля объектов капитального строительства; проведение земляных, строительных, мелиоративных и иных работ, за исключением работ по сохранению объекта культурного наследия или его отдельных элементов, сохранению историко-градостроительной или природной среды объекта культурного наследия;

2. На территории памятника, ансамбля или достопримечательного места разрешается ведение хозяйственной деятельности, не противоречащей требованиям обеспечения сохранности объекта культурного наследия и позволяющей обеспечить функционирование объекта культурного наследия в современных условиях.

Градостроительным регламентом, утвержденным постановлением Правительства области от 28.12.2009 № 2087 «Об утверждении границ зон охраны объектов культурного наследия, расположенных на территории г. Вологды, градостроительных регламентов и режимов использования земель в пределах указанных границ» *устанавливаются режимы использования на территории объекта культурного наследия - Р-1.*

Разрешенное использование:

1. Реставрация объектов культурного наследия, в том числе выявленных объектов культурного наследия, в том числе с восстановлением утраченных частей на основании согласованного проекта, выполненного по заданию, выданному органом охраны объектов культурного наследия Вологодской области;

2. Воссоздание ценных элементов среды на основании согласованного проекта, выполненного по заданию, выданному органом охраны объектов культурного наследия Вологодской области;

3. Благоустройство территории на основании согласованного проекта, выполненного по заданию, выданному органом охраны объектов культурного наследия Вологодской области;

4. Научные исследования, в том числе археологические;

5. Снос дисгармоничных объектов;

6. Вырубка деревьев, расположенных ближе 5 метров от стен объектов культурного наследия;

7. Использование территории под общественные и жилые зоны, музейную функцию;

8. Сохранение параметров исторических домовладений и границ территорий памятников;

9. Сохранение исторически сложившихся красных линий и линий застройки;

10. Музеефикация раскопов с наиболее интересными находками;

11. Археологические исследования как научно-исследовательские работы, предшествующие строительству, консервации, восстановлению фундаментов зданий и сооружений. Проводятся в соответствии с заданием и разрешением органа охраны объектов культурного наследия Вологодской области;

12. Археологические исследования как земляные работы, предшествующие строительству, консервации, восстановлению транспортных и инженерных сетей и сооружений. Проводятся в соответствии с заданием и разрешением органа охраны объектов культурного наследия Вологодской области;

13. Рекультивация археологических раскопов;

14. Установка киосков, павильонов в интересах памятника на основании заключения, выданного органом охраны объектов культурного наследия Вологодской области;

15. Возведение объектов инфраструктуры в интересах памятника, на основании заключения, выданного органом охраны объектов культурного наследия Вологодской области;

16. Устройство проездов, открытых автостоянок в интересах памятника из материалов, не нарушающих восприятие памятника на основании заключения, выданного органом охраны объектов культурного наследия Вологодской области;

17. Подземная прокладка инженерных коммуникаций, за исключением транзитных и магистральных сетей, в интересах памятника с обязательным соблюдением требований по охране культурного слоя;

18. Использование участка под производственные нужды с производством не выше IV-V класса опасности в тех случаях, когда объект культурного наследия изначально имел производственное назначение;

19. Размещение информационных и рекламных вывесок высотой не более 1/5 этажа и не более 1/2 протяженности фасада, рекламных щитов размером до 1х2 метра на основании заключения, выданного органом охраны объектов культурного наследия Вологодской области;

20. Земляные работы с уведомлением археологической службы органа охраны объектов культурного наследия Вологодской области.

Запрещенное использование:

1. Строительство объектов капитального строительства;

2. Снос объектов культурного наследия;

3. Земляные работы, кроме археологических исследований и спасательных археологических работ, с разрешения органа охраны объектов культурного наследия Вологодской области;

4. Строительство, прокладка транзитных коммуникаций;

5. Размещение воздушных кабельных линий;

6. Размещение мачтовых конструкций;

7. Размещение спутниковых устройств и кондиционеров на главных фасадах и кровлях зданий;

8. Использование территории и объектов капитального строительства под производственные цели, кроме случаев, когда объект культурного наследия изначально имел производственное назначение, но не выше IV – V классов опасности;

9. Изменение параметров земельных участков.

**АКЦИОНЕРНОЕ ОБЩЕСТВО
«ВОЛОГОДСКАЯ ОБЛАСТНАЯ
ЭНЕРГЕТИЧЕСКАЯ КОМПАНИЯ»**

ОАО «Вологдаоблэнерго», АО «ВОЭК»
ОГРН 1163525064955, ИНН 3525372678, КПП 353950001
р/с № 4060281088400000013,
к/с № 3010181000000000722, БИК 041909722
Банк: филиал Вологодский ЦАО – Банк ВТБ» г.Вологда,
160014, г.Вологда, ул.Горького, д.99,
тел.: (8172) 55-07-92, (8172) 55-07-70, (8172) 55-07-11,
факс: (8172) 55-07-92, email: info@vologda.energy



**ВОЛОГОДСКАЯ ОБЛАСТНАЯ
ЭНЕРГЕТИЧЕСКАЯ КОМПАНИЯ**

Директору МКУ «Градостроительный
центр города Вологды»
Е.А.Хорькову

Советский пр., 2а, г. Вологда, 160000
Тел. (8172) 72-64-73

от 20 НОЯ 2017 № 7-4/00546

на № 2408 от 07.11.2017 г.

Исходные данные для определения возможности
присоединения к электрическим сетям

При изменении исходных данных объекта (техническая характеристика объекта, местонахождение, максимальная мощность и иные) данная информация считается недействительной.

1. Техническая характеристика объекта (вид производственной деятельности):
многоквартирный жилой дом.

2. Местонахождение объекта: г. Вологда, ул.Благовещенская (земельный участок согласно фрагменту топоплана Департамента Градостроительства Администрации города Вологды инв.№ 562 от октября 2017 г.).

3. Возможные точки подключения: проектируемые кабельные линии 0,4 кВ от РУ-0,4кВ трансформаторной подстанции (ТП) № 467.

4. Максимальная мощность в возможных точках подключения: 30 кВт.

5. Категория надежности: III (третья).

6. Информация о плате за технологическое присоединение:

6.1. Ориентировочно размер платы за технологическое присоединение энергопринимающих устройств к электрическим сетям составит 21426 (двадцать одна тысяча четыреста двадцать шесть) руб. 91 коп. с учетом НДС 18%.

6.2. Окончательный размер платы за технологическое присоединение будет определен в соответствии с договором технологического присоединения заключенным с Землепользователем данного участка.

7. Требования к переустройству линий электропередачи из зоны строительства объекта (уточняется при проектировании):

7.1. Землепользователь данного земельного участка должен урегулировать отношения с Матвеевой Е.Н. по переустройству кабельной линии 0,4 кВ (направление ТП-467- нежилые помещения ул.Благовещенская, д.53), расположенной в границах земельного участка.

8. Особые условия:

8.1. В случае прохождения линий электропередачи по предоставляемому в аренду (собственность) земельному участку, необходимо включить в аукционную документацию, а в последующем в договор аренды (продажи) информацию о том, что данный земельный участок обременен объектами электросетевого хозяйства (п.7.1. настоящего письма).

8.2. При формировании земельного участка необходимо предоставить технологические коридоры для строительства переустраиваемых сетей, проходящих по выделяемому земельному участку, на котором планируется строительство.

9. Дополнительные сведения:

9.1. Подключение объекта капитального строительства к электрическим сетям АО «Вологдаоблэнерго» будет осуществлено только на основании договора технологического присоединения. Порядок заключения и исполнения указанного договора, существенные условия договора, права и обязанности сторон определяются в соответствии с законодательством Российской Федерации.

9.2. Если в течение 1 (одного) года с момента предоставления настоящих исходных данных Землепользователь данного земельного участка не обратился с заявлением о заключении договора технологического присоединения объекта капитального строительства к электрическим сетям АО «Вологдаоблэнерго», указанные данные считаются утратившими силу.

Директор ПО «Вологодское»



О.В.Уткин

Администрация города Вологда

**МУНИЦИПАЛЬНОЕ УНИТАРНОЕ
ПРЕДПРИЯТИЕ
“ВОЛОГДАГОРТЕПЛОСЕТЬ”**

Яшина ул., д. 8а, г. Вологда, 160012
Тел. (8172) 75-21-64, Тел./факс (8172) 56-04-11
E-mail: info@vologdagorteploset.ru
ОКПО 03217310, ОГРН 1023500880721,
ИНН/КПП 3525000077/352501001

Заместителю начальника
Департамента градостроительства
Администрации города Вологды
по вопросам градостроительства
А.А. Аникину

Ленина ул., д. 2,
г. Вологда, 160000
Тел. / факс: 21-00-60

17.11.2017 № 02-01-03/14819-11461

На № 12-0-4/7673 от 08.11.2017 г.
Информация о возможности подключения
к системе теплоснабжения

Уважаемый Антон Анатольевич!

Сообщаю Вам, что имеется возможность подключения к системе теплоснабжения МУП «Вологдагортеплосеть» планируемого к строительству объекта: «Многokвартирный жилой дом по ул. Благовещенской в г. Вологде (на земельном участке согласно фрагменту топоплана Департамента градостроительства Администрации города Вологды инв. № 562 от октября 2017 года)» с общей тепловой нагрузкой 0,16 Гкал/ч, при условии наличия свободного коридора для строительства новой тепловой сети от точки подключения до объекта. Возможная точка подключения: у неподвижной опоры на существующей тепловой сети в направлении здания по ул. Октябрьской, 46).


Плата за технологическое присоединение объекта к системе теплоснабжения с точкой подключения у наружной стены подключаемого здания может быть определена после:

- Выдачи технических условий (после представления информации в соответствии с п. 8 Постановления Правительства РФ № 83 от 13.02.2006г.);

- Внесения изменений в схему теплоснабжения г. Вологды;
 - Внесения изменений в инвестиционную программу МУП «Вологдагортеплосеть».
- Информация о возможности подключения к системе теплоснабжения действительна

1 год.

Директор



В.Б. Степин



ВОЛОГДАГОРВОДОКАНАЛ

МУНИЦИПАЛЬНОЕ УНИТАРНОЕ ПРЕДПРИЯТИЕ ЖИЛИЩНО-КОММУНАЛЬНОГО ХОЗЯЙСТВА
МУНИЦИПАЛЬНОГО ОБРАЗОВАНИЯ «ГОРОД ВОЛОГДА»

Советский пр., д.128, г. Вологда, 160012
тел.: (8172) 75-07-11, факс: (8172) 75-07-01
e-mail: vodokanal@volwater.ru, <http://www.volwater.ru>
ОКПО 03263645, ОГРН 1023500894020
ИНН/КПП 3525023596/35201001

09.11.2017г. № 10882
На № 2398 от 07.11.2017г.

160000, г. Вологда,
Советский пр., 2-а

Директору
МКУ «Градостроительный центр
города Вологды»

Е.А. Хорькову

Уважаемый Евгений Александрович!

В ответ на Ваше обращение МУП ЖКХ «Вологдагорводоканал» сообщает, что возможность подключения к сетям ливневой канализации планируемого к строительству многоквартирного жилого дома по ул. Благовещенской на земельном участке согласно фрагменту топоплана Департамента градостроительства Администрации г. Вологды инв. № 562 от октября 2017 года имеется.

Ближайшие сети ливневой канализации расположены на расстоянии ориентировочно 30 м от границ вышеуказанного земельного участка по ул. Благовещенской.

Тариф на подключение к централизованной системе водоотведения поверхностных сточных вод в соответствии с Приказом Региональной Энергетической комиссии Вологодской области № 736 от 02.12.2015 г. «Об установлении ставок тарифа для расчета платы за подключение объектов капитального строительства к централизованной системе водоотведения поверхностных сточных вод МУП ЖКХ «Вологдагорводоканал» составляет **2 891 952,01 руб. (без НДС), за 1 м³/час.**

Вышеуказанная информация действительна 1 год.

Технический директор

Н.Г. Усачев



ВОЛОГДАГОРВОДОКАНАЛ

МУНИЦИПАЛЬНОЕ УНИТАРНОЕ ПРЕДПРИЯТИЕ ЖИЛИЩНО-КОММУНАЛЬНОГО ХОЗЯЙСТВА
МУНИЦИПАЛЬНОГО ОБРАЗОВАНИЯ «ГОРОД ВОЛОГДА»

Советский пр., д.128, г. Вологда, 160012
тел.: (8172) 75-07-11, факс: (8172) 75-07-01
e-mail: vodokanal@volwater.ru, <http://www.volwater.ru>
ОКПО 03263645, ОГРН 1023500894020
ИНН/КПП 3525023596/35201001

09.11.2017г. № 10880
На № 2397 от 07.11.2017г.

160000, г. Вологда,
Советский пр., 2-а

Директору
МКУ «Градостроительный центр
города Вологды»

Е.А. Хорькову

Уважаемый Евгений Александрович!

В ответ на Ваше обращение МУП ЖКХ «Вологдагорводоканал» сообщает, что возможность подключения к сетям водоснабжения и водоотведения планируемого к строительству многоквартирного жилого дома по ул. Благовещенской на земельном участке согласно фрагменту топоплана Департамента градостроительства Администрации г. Вологды инв. № 562 от октября 2017 года с объемом водопотребления 14,0 м³ в сутки имеется. Ближайшие сети водопровода расположены на расстоянии ориентировочно 30 м от вышеуказанного земельного участка по ул. Благовещенской; ближайшие сети канализации расположены на расстоянии ориентировочно 35 м от вышеуказанного земельного участка по ул. Благовещенской.

Тарифы на подключение к централизованным системам водоснабжения и водоотведения в соответствии с Приказами Региональной Энергетической комиссии Вологодской области №№ 734, 735 от 02.12.2015 г. «Об установлении ставок тарифов для расчета платы за подключение объектов капитального строительства к централизованной системе холодного водоснабжения МУП ЖКХ «Вологдагорводоканал», «Об установлении ставок тарифов для расчета платы за подключение объектов капитального строительства к централизованной системе водоотведения МУП ЖКХ «Вологдагорводоканал» составляют:

1. Водоснабжение:

Тариф за подключаемую нагрузку — 683 336,53 руб. (без НДС), за 1 м³/час;

Тариф за расстояние до точки подключения:

- до 125мм — 7 221,5 руб. (без НДС), за 1п.м.;

- от 126 до 200мм — 8 272,74 руб. (без НДС), за 1п.м.

2. Водоотведение:

Тариф за подключаемую нагрузку — 572 469,96 руб. (без НДС), за 1 м³/час;

Тариф за расстояние до точки подключения:

- до 125мм — 7 958,86 руб. (без НДС), за 1п.м.;

- от 126 до 200мм — 8 844,91 руб. (без НДС), за 1п.м.

Вышеуказанная информация действительна 1 год.

Технический директор

Н.Г. Усачев



**АКЦИОНЕРНОЕ ОБЩЕСТВО
«ГАЗПРОМ ГАЗОРАСПРЕДЕЛЕНИЕ
ВОЛОГДА»**

(АО «Газпром газораспределение Вологда»)

ул. Саммера д. 4А, г. Вологда, РФ, 160014
телефон (8172) 57-21-70 факс (8172) 57-21-71
E-mail: info@vologdkgaz.ru
ИНН 3525025360, КПП 352501001, ОКПО 03265851

09.11.2017 № В# 62/19420

на № _____ от _____

Директору
МКУ "ГСЦ Г. ВОЛОГДЫ"

Е.А. Хорькову

ИНФОРМАЦИЯ О ПОДКЛЮЧЕНИИ

Наименование объекта капитального строительства: Многоквартирный жилой дом

Адрес объекта газификации: Вологодская обл. Вологда г, Благовещенская ул, з/у к.н. 35:24:0201014:23

Максимальный часовой расход газа: 5,2 м3/час

Срок подключения (технологического присоединения) - по договору.

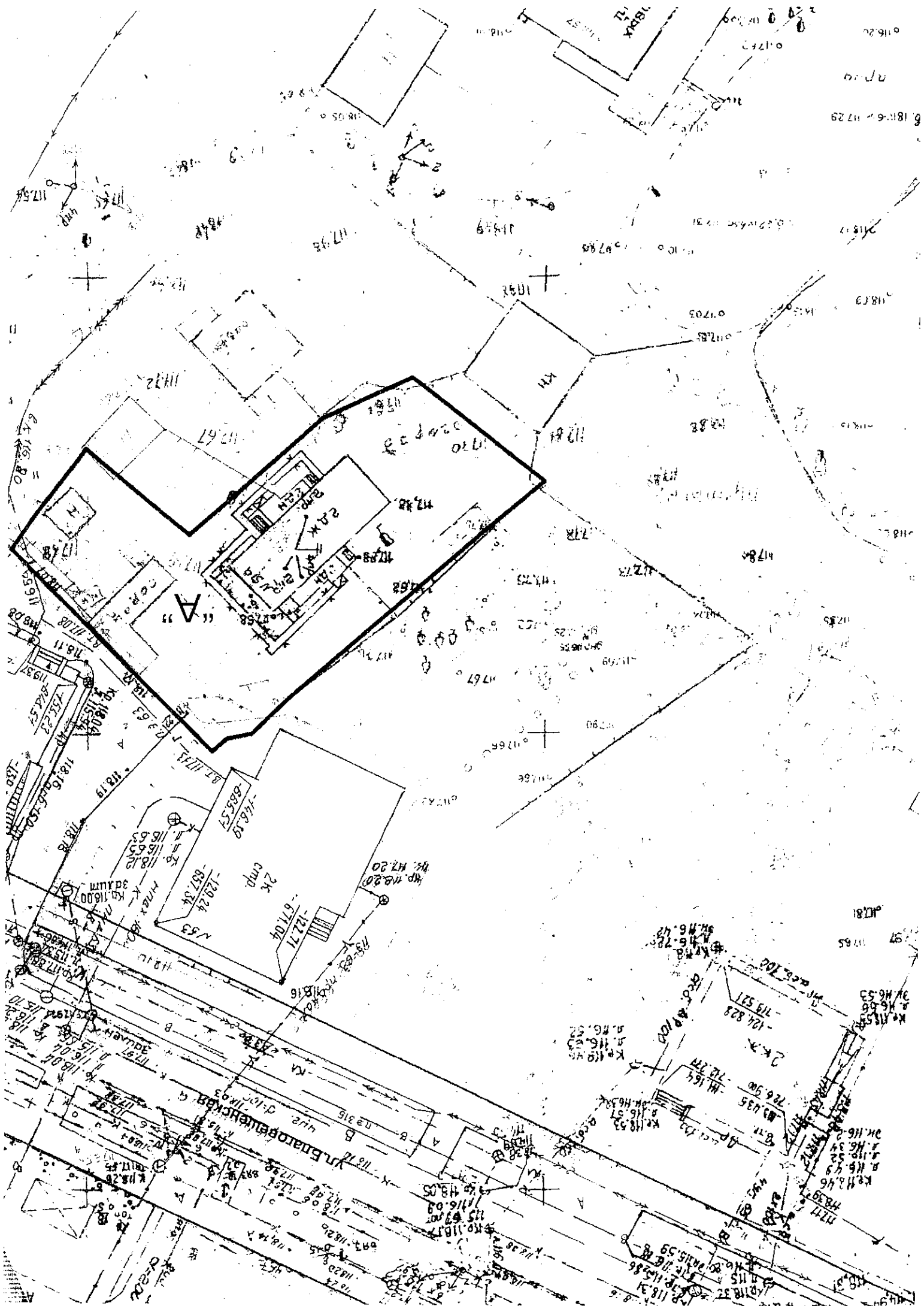
Точка подключения - газопровод к дому № 26 по ул. Ленинградская

Условия подключения к ГС будут выданы правообладателю объекта после направления отдельного запроса о заключении договора о подключении к газораспределительной сети в соответствии утвержденных Правил подключения (технологического присоединения) объектов капитального строительства к сетям газораспределения.

Обязательства энергоснабжающей организации по обеспечению подключения будут прекращены, если в течение 1 года с даты получения информации о подключении правообладатель земельного участка не определится с необходимой ему подключаемой нагрузкой и не обратится с заявлением о подключении объекта капитального строительства к газораспределительным сетям.

Генеральный директор

Ю.В. Шахбазов





СВИДЕТЕЛЬСТВО

О ГОСУДАРСТВЕННОЙ РЕГИСТРАЦИИ ПРАВА

Управление Федеральной службы государственной регистрации,
кадастра и картографии по Вологодской области

повторное, взамен свидетельства: серия 35-СК № 377354, дата выдачи 03.07.2008

Дата выдачи:

"02" апреля 2014 года

Документы-основания: • Решение Малого Совета Вологодского городского Совета народных депутатов от 05.11.1992 №201 "Об утверждении перечня муниципальной собственности по состоянию на 01.10.1992 г."

• Кадастровый паспорт земельного участка №24/08-4091 от 20.05.2008г., выдан Территориальным (межрайонным) отделом по г.Вологде и Вологодскому району Управления Роснедвижимости по Вологодской области

Субъект (субъекты) права: Муниципальное образование "Город Вологда".

Вид права: Собственность

Объект права: Земельный участок, категория земель: земли населенных пунктов, разрешенное использование: малоэтажные жилые дома, общая площадь 1 115 кв. м, адрес (местонахождение) объекта: Вологодская область, г. Вологда, ул. Благовещенская, д. 51-а

Кадастровый (или условный) номер: 35:24:0201014:23

Существующие ограничения (обременения) права: не зарегистрировано

о чем в Едином государственном реестре прав на недвижимое имущество и сделок с ним "02" июля 2008 года сделана запись регистрации № 35-35-01/028/2008-432

Регистратор

Тараненко Л. И.



35-АБ № 781959

